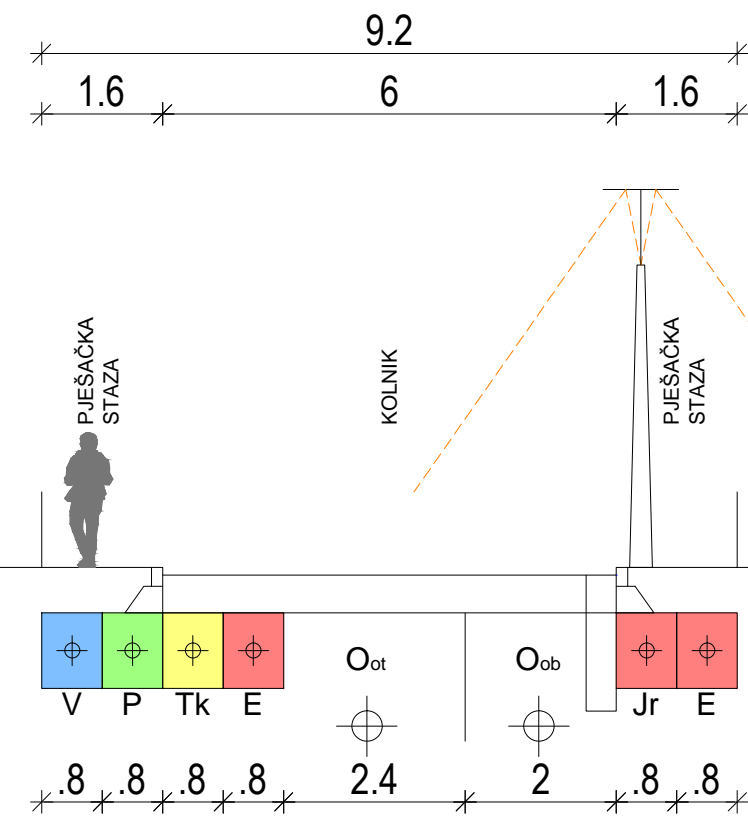
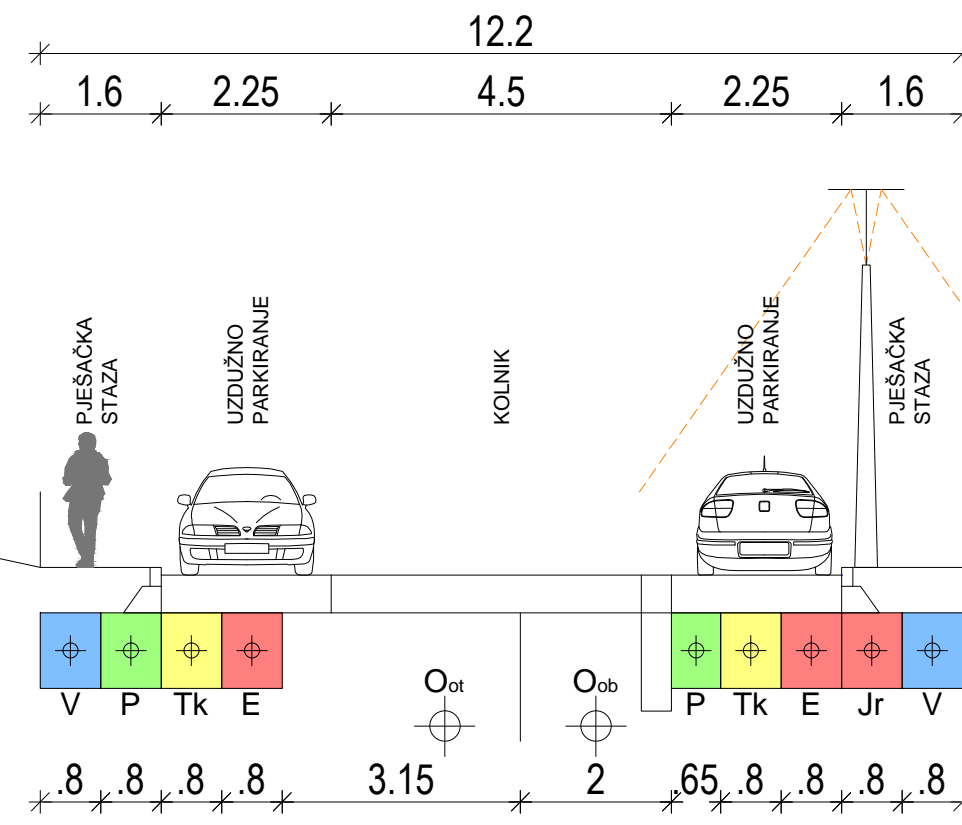


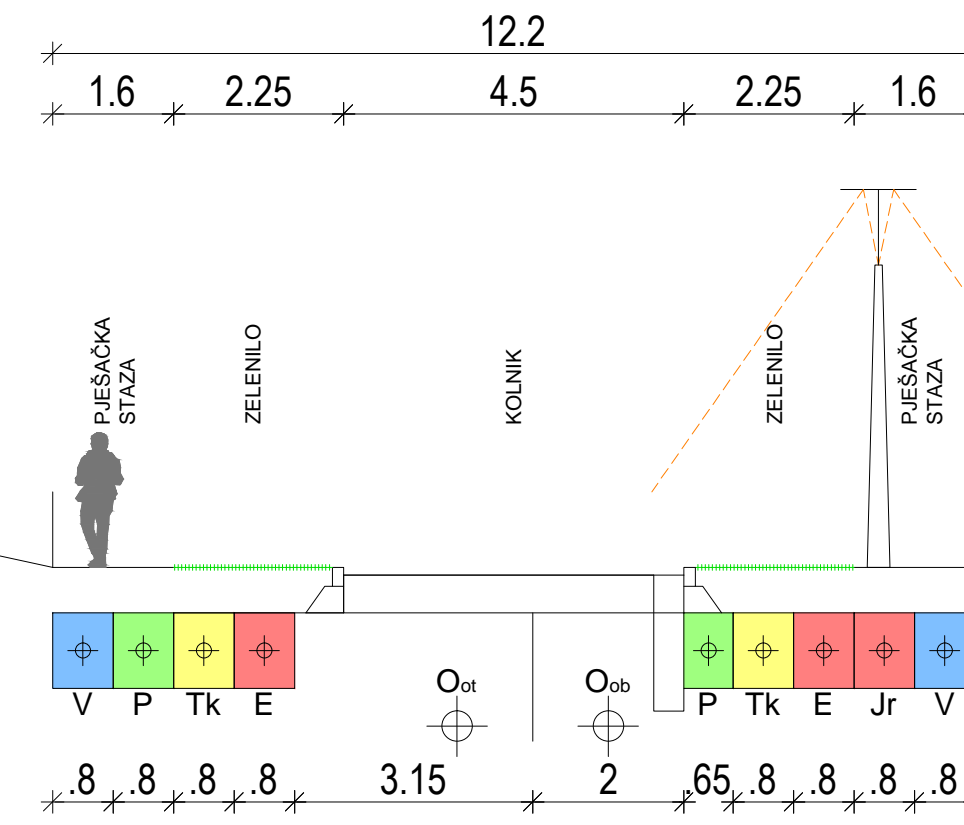
A1



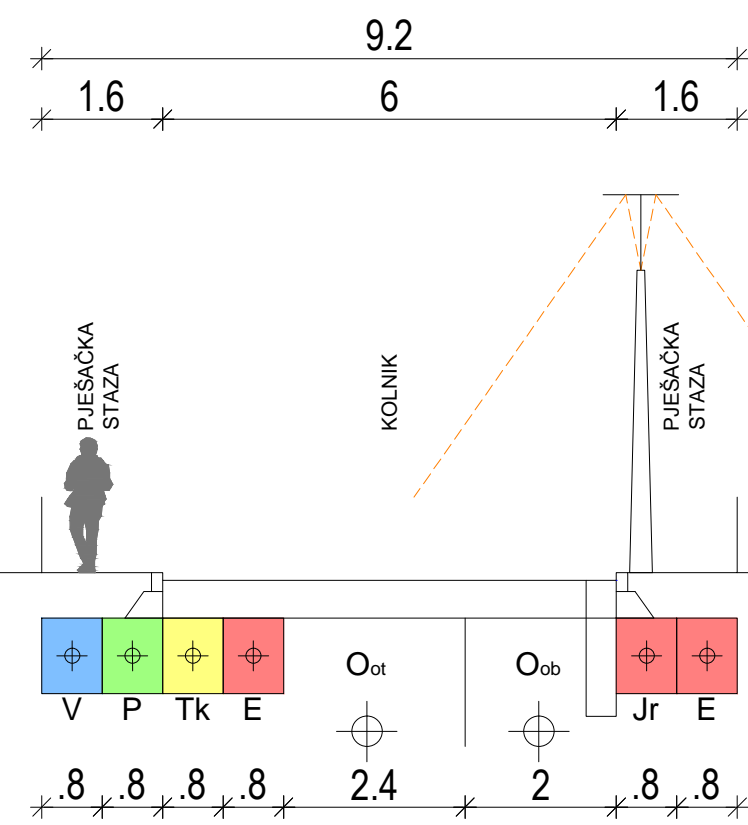
A2



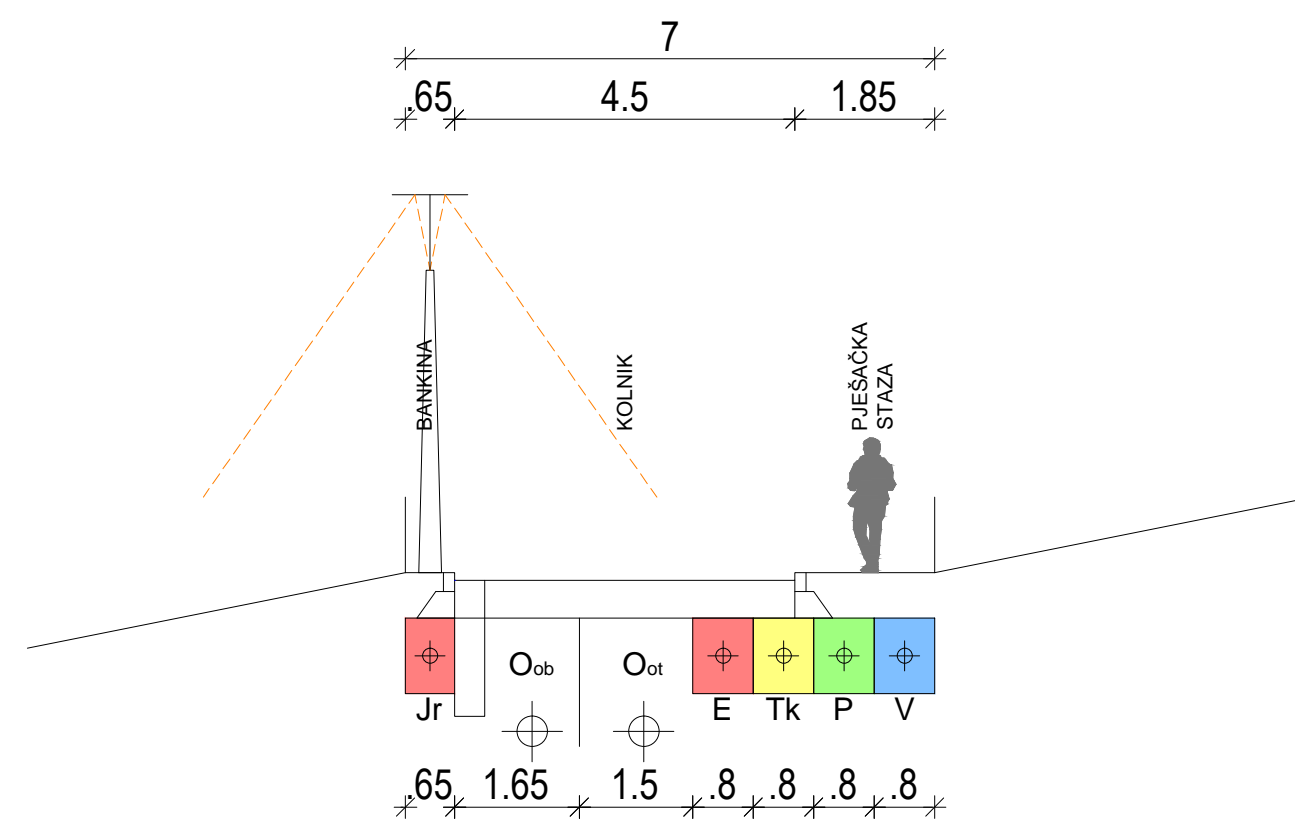
A3



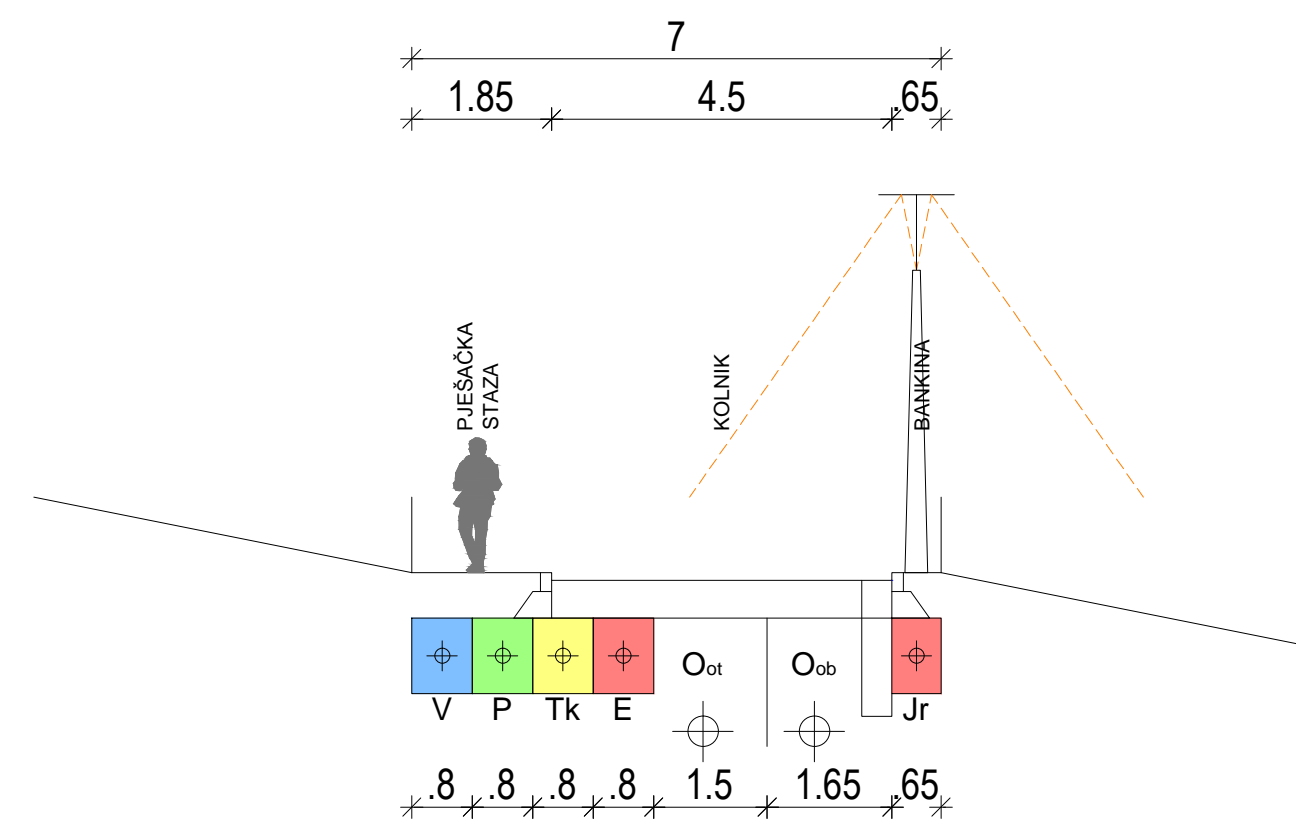
B1



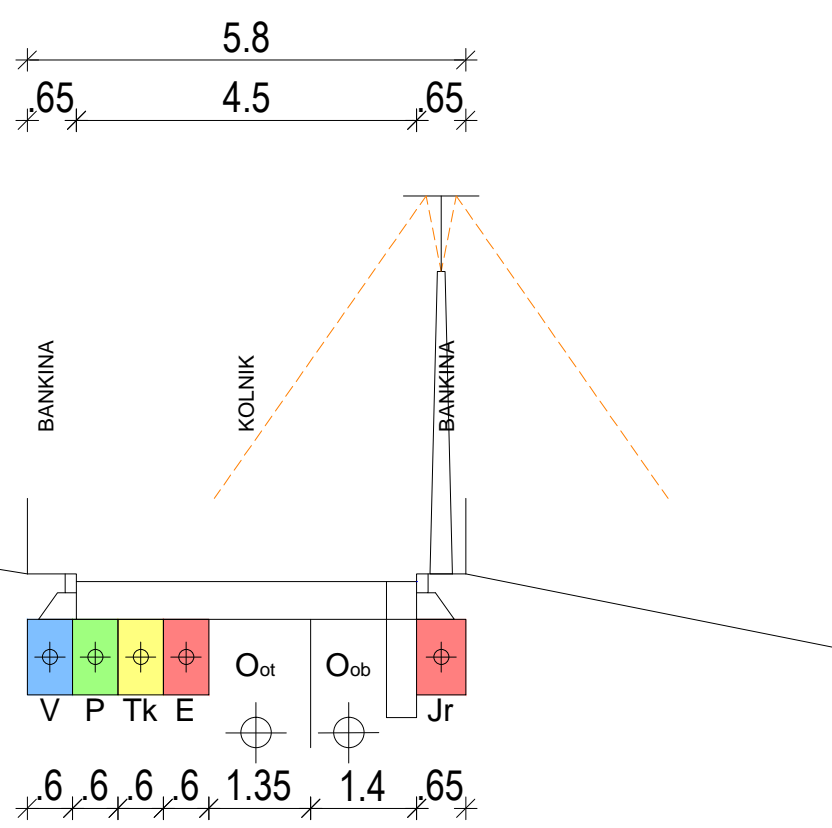
B2



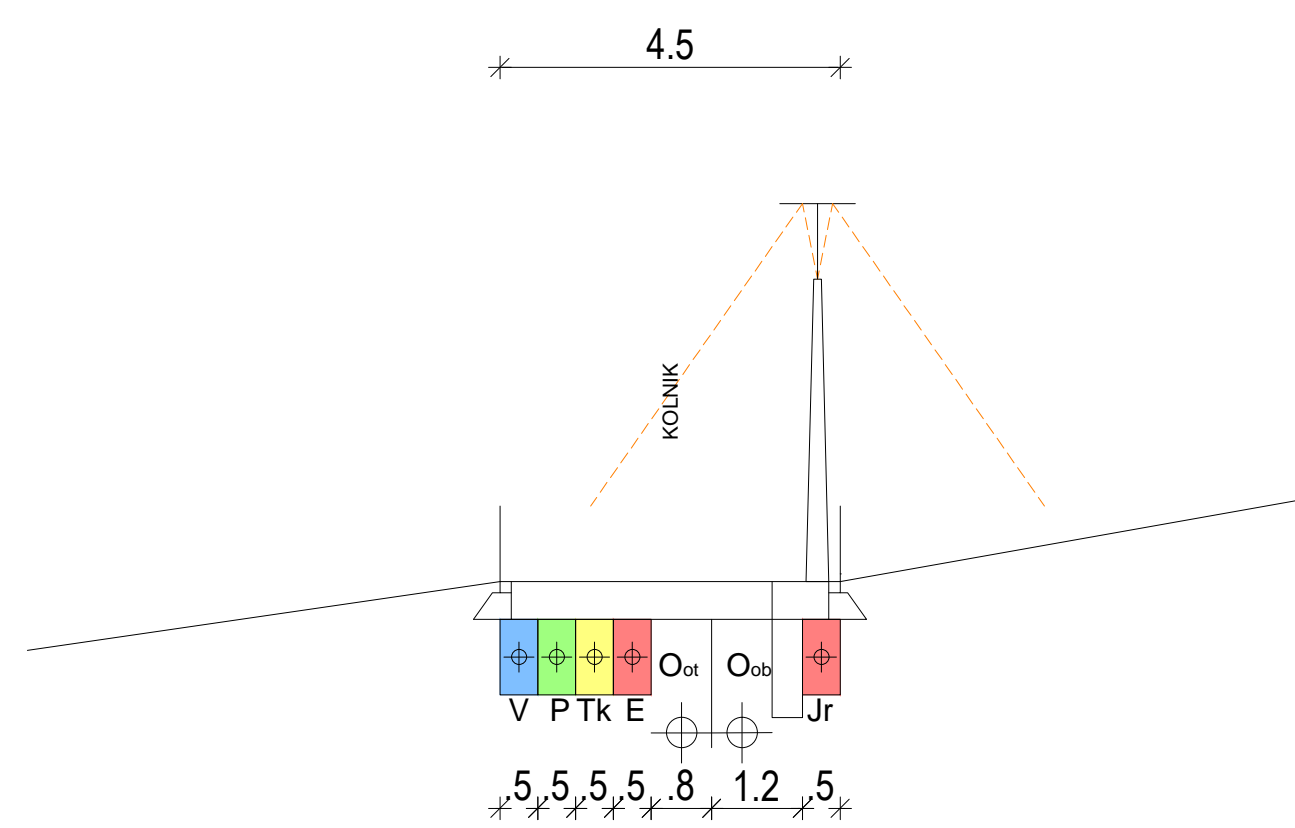
C1



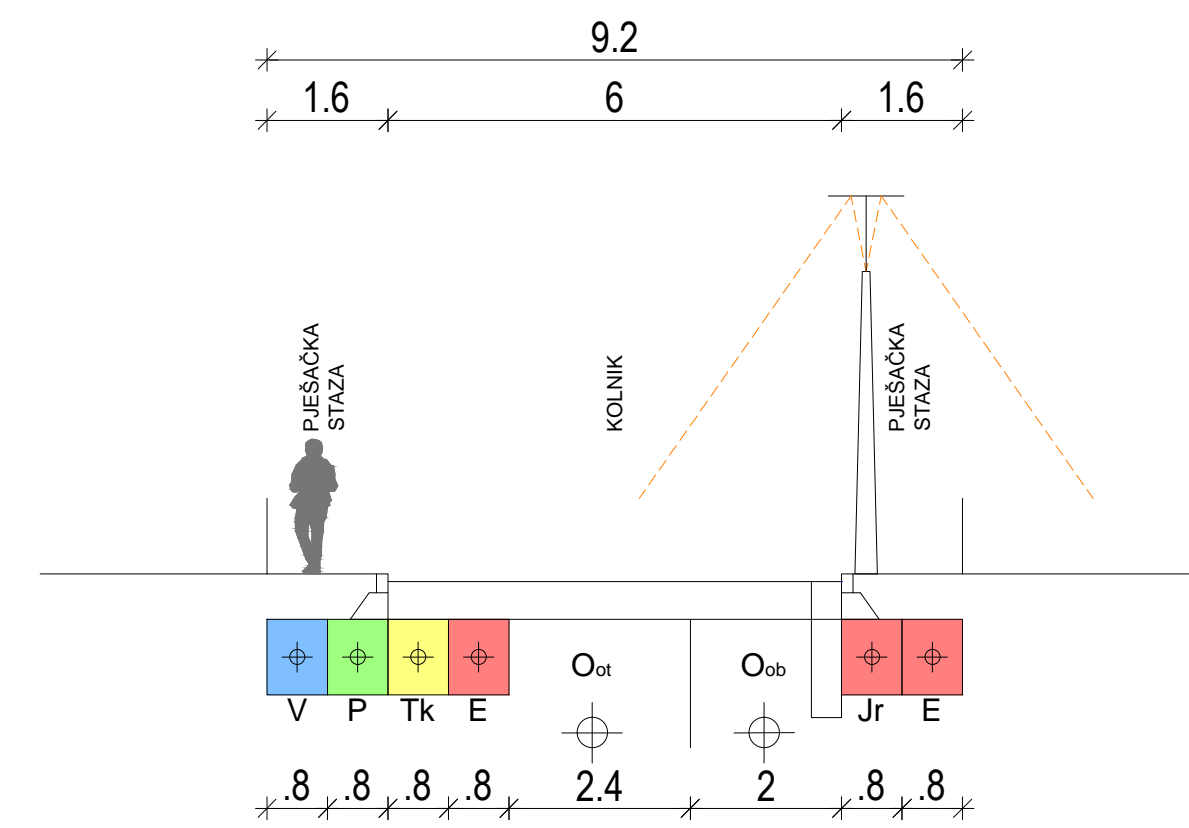
C2



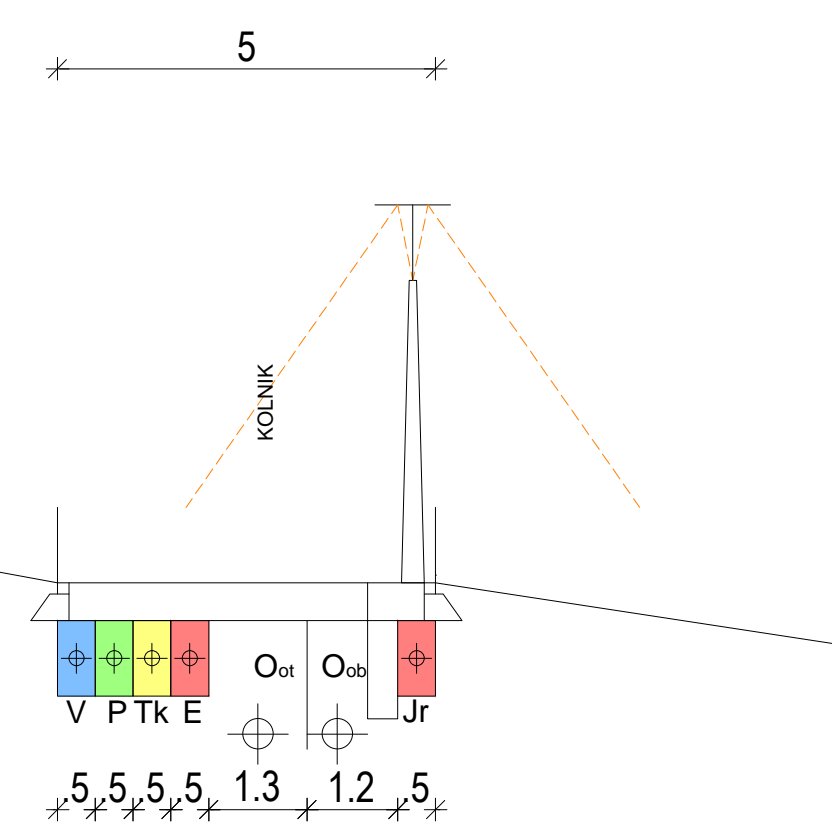
C3



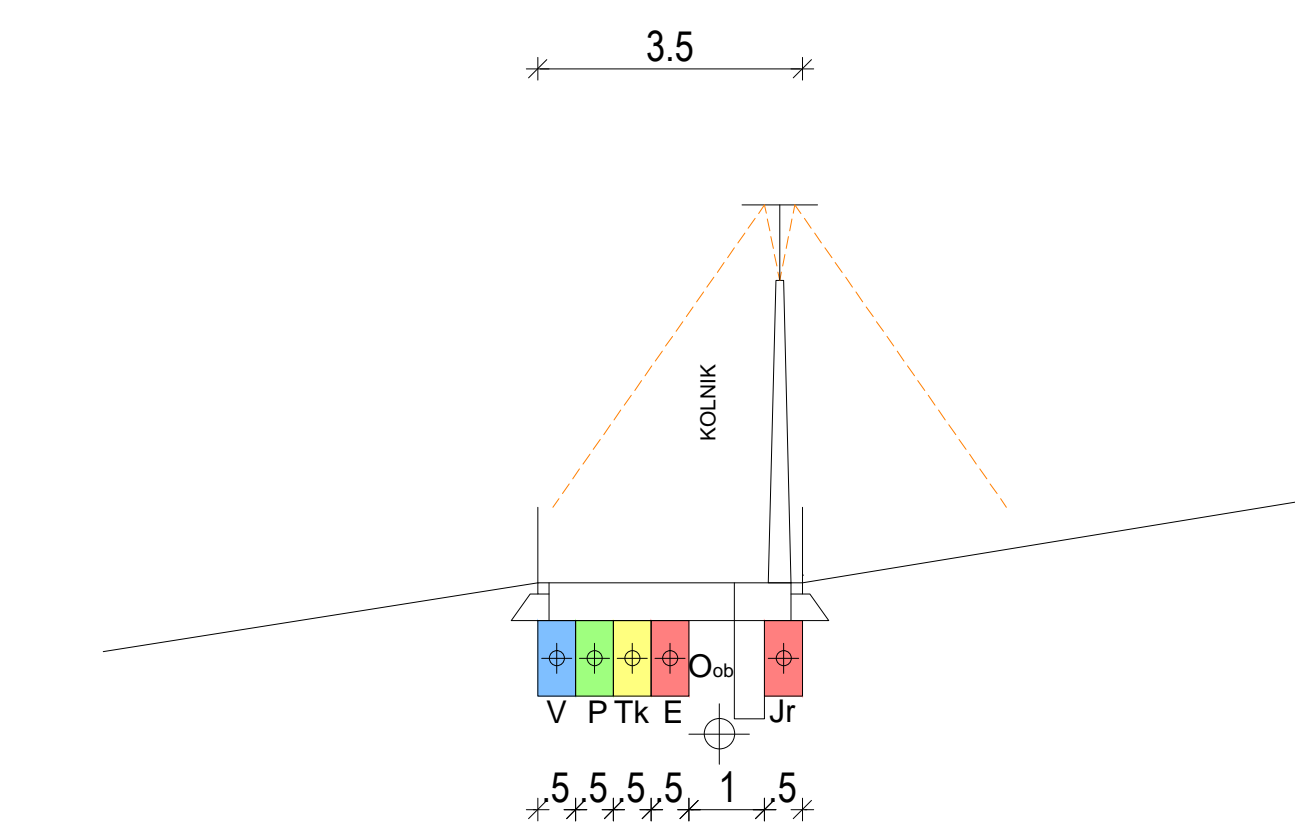
D1



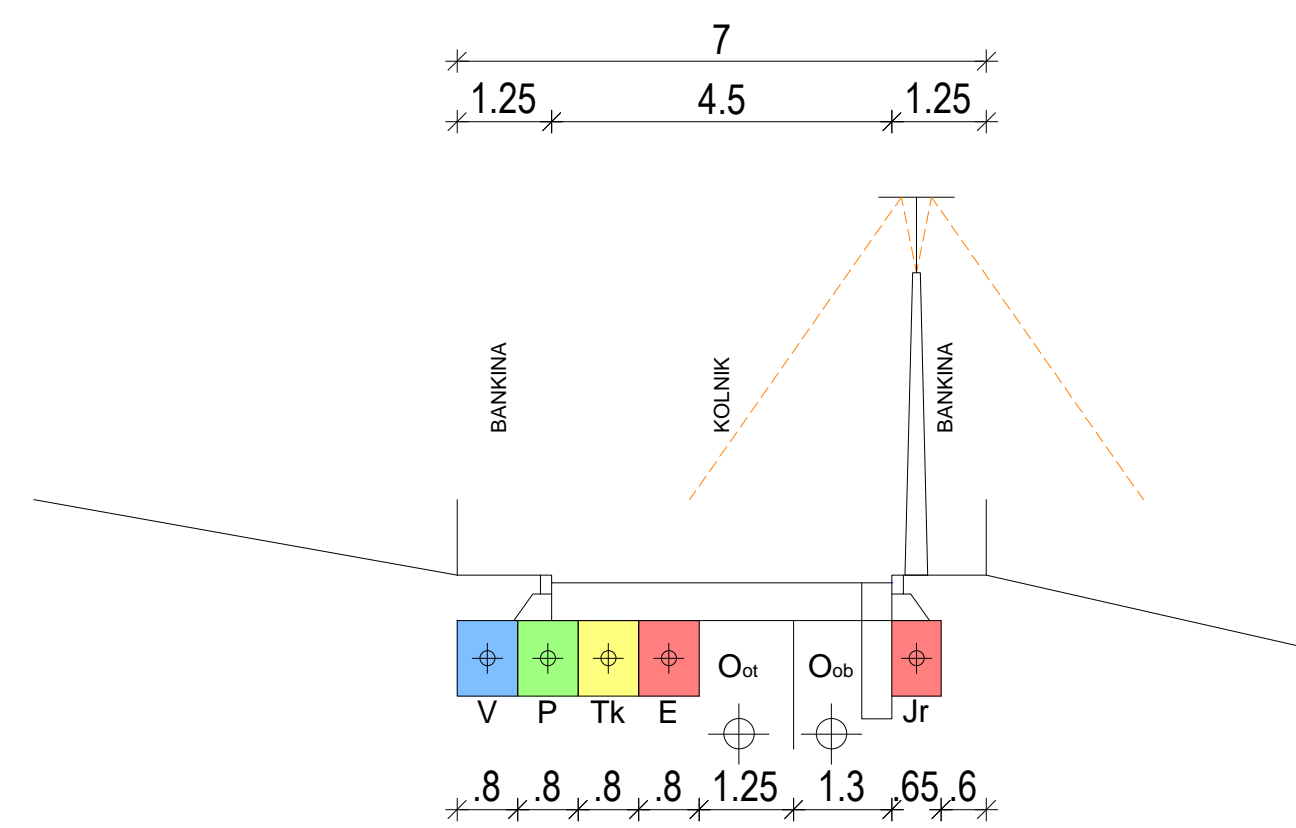
E1



F1



G1



KRAPINSKO ZAGORSKA ŽUPANIJA GRAD ZABOK	
Naziv prostornog plana: URBANISTIČKI PLAN UREĐENJA ZONE MJEŠOVITE NAMJENE ZABOK SJEVER	
Naziv kartografskog prikaza: PROMETNA, ULIČNA I KOMUNALNA INFRASTRUKTURNA MREŽA KARAKTERISTIČNI POPREČNI PROFILI PROMETNICA	
Broj kartografskog prikaza: 2.3.	Mjerilo kartografskog prikaza: 1:100
Odluka Gradskog Vijeća o izradi plana: Službeni glasnik Krapinsko-Zagorske županije 10/12	Odluka Gradskog vijeća o donošenju plana: Službeni glasnik Krapinsko-Zagorske županije 3/13
Javna rasprava objavljena: radio Zabok 03.10.2012. - 09.11.2012.	Javni uvid održan: od 11. 10. 2012. do 09. 11. 2012.
Pečat tijela odgovornog za provođenje javne rasprave:	Odgovorna osoba za provođenje javne rasprave: Danijel Tuda ing.grad.
Pravna osoba koja je izradila plan: Arhitektonski Atelier Deset d.o.o. za arhitekturu i urbanizam Zagreb	
Pečat pravne osobe koja je izradila plan:	Odgovorna osoba u pravnoj osobi koja je izradila plan Odgovorni voditelj izrade plana: Ivan Mucko ovlašten arhitekt
Stručni tim u izradi plana:	
Anamarija Filepi dipl.ing.arh.	Ines Bilandžić Arbutina dipl.iur.
David Cvetko dipl. ing. agr.	Marina Pavković dipl.oec.
.....	Valentina Šmit Novoselec dipl.ing.grad.
Pečat Gradskog vijeća:	Predsjednik Gradskog vijeća: Zoran Krajačić
Istovjetnost prostornog plana s izvornikom ovjerava:	Pečat nadležnog tijela: