

- CESTOVNI PROMET**
- postojeca / planirano: auto cesta Zagreb-Macelj (zaštitni pojas 40m)
 - postojeca / planirano: državna cesta
 - postojeca / planirano: ukidanje dionice državne ceste
 - postojeca / planirano: županijska cesta
 - postojeca / planirano: lokalna cesta
 - postojeca / planirano: nerazvrstana cesta
 - postojeca / planirano: most, nadvožnjak

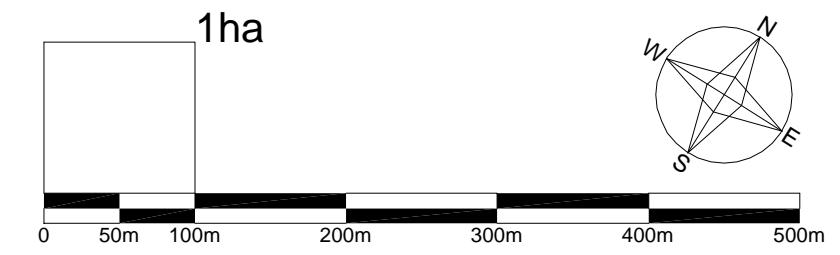
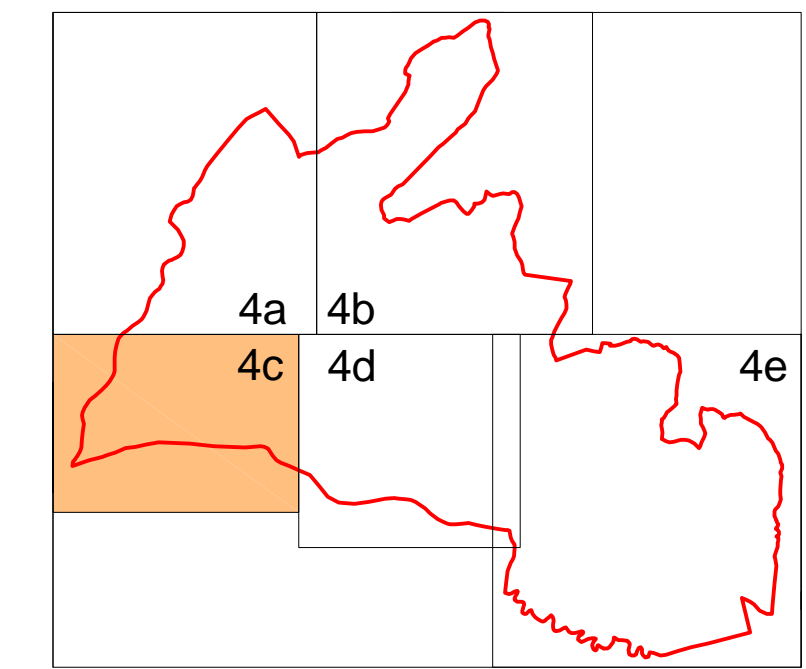
- ŽELJEZNIČKI PROMET**
- postojeca / planirano: regionalna željeznička pruga
 - postojeca / planirano: lokalna željeznička pruga

- ZRACNI PROMET**
- postojeca / planirano: letjelište za male zrakoplove

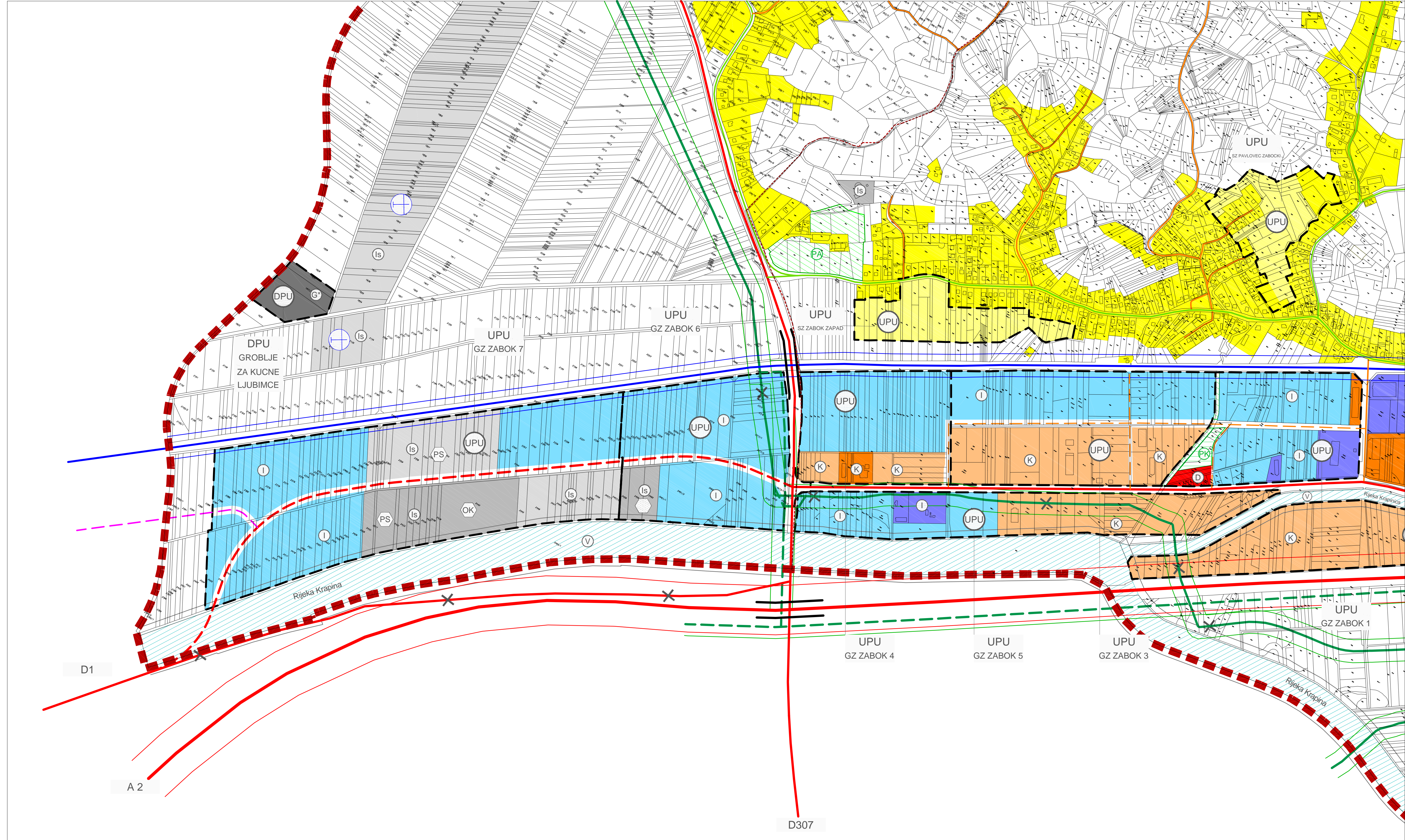
- PLINOVODNA MREŽA**
- postojeca / planirano: magistralni plinovod (zaštitni pojas 60m)
 - postojeca / planirano: moguće ukidanje magistralnog plinovoda

- ELEKTROENERGETSKA MREŽA**
- postojeca / planirano: dalekovod 110 kV (zaštitni pojas 28m)
 - postojeca / planirano: dalekovod 35 kV (zaštitni pojas 20m)

- VODNE POVRŠINE**
- postojeca / planirano: vodotok
 - postojeca / planirano: zaštitni pojas vodotoka (20 m) - za sve zahvate u zaštitnom pojasu tražiti posebne uvjete nadležnog tijela za upravljanje vodama



- GRANICE**
- granična linija grada
 - granična linija katastarske općine
- GRAĐEVINSKA PODRUČJA - POVRŠINE ZA RAZVOJ I UREĐENJE NASELJA**
- izgrađeno / neizgrađeno: stambena i mješovita namjena
 - izgrađeno / neizgrađeno: mješovita, poslovna i javna namjena
 - izgrađeno / neizgrađeno: javna namjena
 - izgrađeno / neizgrađeno: sport i rekreacija
- GRAĐEVINSKA PODRUČJA - POVRŠINE IZDOVOJENE NAMJENE IZVAN NASELJA**
- izgrađeno / neizgrađeno: gospodarska namjena - proizvodna
 - izgrađeno / neizgrađeno: gospodarska namjena - poslovna
 - izgrađeno / neizgrađeno: površine infrastrukturnih sustava
 - izgrađeno / neizgrađeno: sabirno mjesto opasnog otpada
 - izgrađeno / neizgrađeno: odlagalište komunalnog otpada
 - izgrađeno / neizgrađeno: pretovarna stanica
- OSTALE POVRŠINE**
- izgrađeno / neizgrađeno: groblje za kućne ljubimce
- URBANISTIČKI PLANOV I UREĐENJA**
- obuhvat obavezne izrade urbanističkog plana uređenja
- DETALJNI PLANOV I UREĐENJA**
- obuhvat obavezne izrade detaljnog plana uređenja
- OSOBITO VRIJEDNI I ZAŠTICENI DIJELOVI PRIRODE**
- spomenik parkovne arhitekture
 - prirodni krajobraz



KRAPINSKO ZAGORSKA ŽUPANIJA GRAD ZABOK	
Naziv prostornog plana: PROSTORNI PLAN UREĐENJA GRADA ZABOKA	
Naziv kartografskog prikaza: GRAĐEVINSKA PODRUČJA NASELJA	
Broj kartografskog prikaza: 4.C	Merilo kartografskog prikaza: 1 : 5 000
Odluka Gradskog vijeća o izradi plana: Službeni glasnik Krapinsko-Zagorske županije 12/08	Odluka Gradskog vijeća o donošenju plana: Službeni glasnik Krapinsko-Zagorske županije 07/09
Javne rasprave objavljene u javnom glasniku: "Službeni glasnik Krapinsko-Zagorske županije" od 27. 11. 2008.	Javni uvid održan: od 01. 12. 2008. do 30. 12. 2008.
Pečat tijela odgovornog za provođenje javne rasprave:	Odgovorna osoba za provođenje javne rasprave: Danjel Tuđa ing.grad.
Suglasnosti i mišljenja na plan: Upravni odjel za prostorno uređenje i gradnju Krapinsko Zagorske županije po ovlaštenju županije; temeljem članka 98. Zakona o prostornom uređenju i gradnji (NN 76/07) Klasa:350-02/09-01/02 Ubroj:2140/01-07-01-09-0 od 27.03.2009.	
Zavod za prostorno uređenje Krapinsko Zagorske županije; temeljem članka 98. Zakona o prostornom uređenju i gradnji (NN 76/07) Klasa:350-02/08-01/22 Ubroj:2140-20-01-09-0 od 26.03.2009.	
Ministarstvo poljoprivrede, obrade, vodarstva i ruralnog razvoja; temeljem članka 21. Zakona o poljoprivrednom zemljištu (NN 152/08) Klasa:NP 350-02/09-01/24 Ubroj:525-20-2-037/08-2 od 12.03.2009.	
Ministarstvo obrane, uprave za materijalne resurse, služba za neekstremne graditeljstvo i zaštitu okoliša; temeljem članka 18. Zakona o obrani (NN 33/02 i 58/02) i Pravilnika o zaštitnim i sigurnosnim zonama vojnih objekata (NN 175/03) Klasa:350-02/07-01/14 Ubroj:31363-02/02-04-0 od 08.2.2008.	
Državna uprava za zaštitu i spašavanje, područni ured za zaštitu i spašavanje Krapinsko; temeljem članka 35. Zakona o zaštiti i spašavanju (NN 174/04 i 78/07) Klasa:350-02/08-03/06 Ubroj:543-08-31-05-5 od 24.02.2009.	
Pravna osoba koja je izradila plan: Arhitektonski Atelier Desot d.o.o. za arhitekturu i urbanizam Zagreb	
Pečat pravne osobe koja je izradila plan:	Odgovorna osoba: Ivan Mucko ovlašten arhitekt
Stručni tim u izradi plana: Jesenka Galović dipl.ing.arch. Nera Jelaska dipl.ing.arch. David Cvetko dipl. ing. agr. Jana Grigorić dipl.ing.arch.	
Pečat Gradskog vijeća:	Predsjednik Gradskog vijeća: Petar Leš oec.
Istovjnost prostornog plana s izvornikom ovjerava:	Pečat nadležnog tijela: