



# PLAN RAZVOJA GRADA ZABOKA

2021.-2027.

Z  
A  
B  
O  
K





Naziv dokumenta	Plan razvoja Grada Zaboka 2021. - 2027.
Naručitelj	Grad Zabok
Pružatelj usluge	Apsolon strategija d.o.o.
Godina izrade	2021.

# Sadržaj

<b>1. UVOD</b>	<b>4</b>
1.1. Kontekst i metodologija izrade plana razvoja	4
1.2. Osnovna načela razvoja	5
1.3. Strateški i zakonodavni okvir	6
<b>2. ANALITIČKA PODLOGA</b>	<b>9</b>
2.1. Osnovni podaci – prostorne odrednice i povijest	9
2.2. Društvo	11
2.2.1. Stanovništvo i demografske karakteristike	11
2.2.2. Zaposlenost i socijalne karakteristike	13
2.2.3. Zdravstvo i socijalna skrb	15
2.2.4. Obrazovanje i predškolski odgoj	17
2.2.5. Kultura	19
2.2.6. Civilno društvo	23
2.2.7. Sport i rekreacija	24
2.3. Gospodarstvo	26
2.3.1. Gospodarstvo Krapinsko-zagorske županije i Grada Zaboka	26
2.3.2. Gospodarska i potporna poduzetnička infrastruktura	30
2.3.3. Turizam u Zaboku	31
2.4. Mobilnost	33
2.4.1. Prometna infrastruktura	33
2.4.2. Prometna mreža	35
2.4.3. Prometno opterećenje i prometna potražnja	36
2.5. Okoliš i priroda	37
2.5.1. Kvaliteta i zaštita okoliša	37
2.5.2. Gospodarenje otpadom	37
2.5.3. Vodoopskrba i odvodnja	39
2.5.4. Energetika	41
2.6. Upravljanje	43
2.7. IT infrastruktura i pametna rješenja u upravljanju	45
2.8. SWOT analiza	48
<b>3. STRATEGIJA</b>	<b>52</b>
3.1. Vizija	52
3.2. Posebni ciljevi	53
	2

<b>4. OPERATIVNI PLAN</b>	<b>57</b>
4.1. Ciljevi i projekti	57
4.2. Vremenski plan s financijskom konstrukcijom	75
<b>5. PROVEDBA</b>	<b>80</b>
5.1. Odgovornosti za provedbu i praćenje provedbe	80
5.2. Izvještavanje, praćenje i ocjena uspješnosti	80
<b>6. PRILOZI</b>	<b>81</b>

# 1.UVOD

## 1.1. Kontekst i metodologija izrade plana razvoja

Svjestan važnosti strateškog planiranja u daljnjem razvoju grada, Grad Zabok izradio je novi Plan razvoja Grada za period od 2021.-2027. godine sukladno Zakonu o sustavu strateškog planiranja i upravljanja razvojem Republike Hrvatske za jedinice lokalne i područne (regionalne) samouprave koji omogućuje primjenu nacionalne javne politike na lokalnoj razini. Grad Zabok u procesu strateškog planiranja, ponovno je utvrdio svoje snage i slabosti, prilike i prijetnje kako bi prilagodio viziju, a potom i ciljeve razvoja. U izradi Plana razvoja Grada Zaboka 2021. - 2027. provodio se širi participativni pristup koji je, osim gradske uprave, uključio interesne skupine u društvu u sektorima upravljanja, obrazovanja, gospodarstva i poduzetništva, komunalnog razvoja grada i mobilnosti, zaštite okoliša, socijalne skrbi i zdravstva, kulture, civilnog društva i sporta te u konačnici šire građanstvo. Osnovni cilj participativnog pristupa u izradi Plana razvoja jest učinkovita identifikacija trendova i nužnih mjera. Grad Zabok želi do 2027. godine biti “pametniji”, “zeleniji”, “povezaniji” i “uključiviji” grad za svoje građane i posjetitelje. Kontekst u kojem se Grad Zabok našao za vrijeme planiranja razvoja grada za razdoblje od 7 godina obilježila je i COVID-19 kriza koja je ostavila značajan trag u vidu ekonomskih kretanja i društvenih promjena koje su prilikom planiranja ciljeva i mjera uzete u obzir.

### Metodološki okvir izrade Plana razvoja

Osnovu metodološkog okvira izrade Plana razvoja Grada Zaboka 2021. - 2027. godine predstavlja proces strateškog planiranja. Ono pomaže stavljanju fokusa na viziju i postavljanje prioriteta u skladu s financijskim mogućnostima gradova i obvezama svih dionika u procesu. Izrada Plana razvoja Grada Zaboka provodila se u tri faze: faza pripreme, faza razrade i faza finalizacije. Faza pripreme uključivala je sljedeće pripremne aktivnosti iz kojih je proizašao analitički dio Plana razvoja: osnivanje radne skupine, temeljito istraživanje javno dostupnih podataka o Gradu Zaboku, mapiranje dionika i osnivanje partnerstva, anketno istraživanje, intervjuiranje ključnih dionika i konzultacije nakon završene prve faze izrade Plana razvoja. Faza razrade uključivala je razradbene aktivnosti iz kojih je proizašao strateški dio Plana razvoja: dvije radionice strateškog planiranja, s građanima i s gradskom upravom, izradu strateškog nacrtu dokumenta s razradom ciljeva, mjera i aktivnosti te završne konzultacije. Posljednja faza, finalizacija, obuhvatila je razradu ciljeva, mjera i aktivnosti s operativnim planom provedbe.

Izrada Plana razvoja provela se u dva dijela; istraživanje i strateško planiranje. Pri istraživanju korištene su kvantitativne i kvalitativne istraživačke metode, uz uključivanje velikog broja dionika i opće javnosti. Istraživanje je obuhvatilo pregled dostupnih izvora, anketiranje građana, provođenje polustrukturiranih intervjuja i rezultiralo je analizom stanja. Strateško planiranje uključivalo je radionice s dionicima i gradskom upravom te SWOT analizu i rezultiralo je identifikacijom vizije, ciljeva i ključnih projekata razvoja.

Anketiranje građana, s ciljem dobivanja informacija o kvaliteti života u Zaboku, provedeno je u razdoblju od 21. do 28. travnja 2020. godine putem *Google Forms* online anketnog upitnika. Ukupno je obrađeno 380 odgovora s podjednakim udjelom žena i muškaraca. Više od 50% ispitanika nalazi se u dobnoj skupini od 31 do 50 godina, nakon čega slijedi od 19 do 30 godina s 23%. Približno 40% ispitanika radi u privatnom, a nešto više od 30% u javnom sektoru. Gotovo 40% ispitanika ima visoku stručnu spremu, a približno 35% srednju stručnu spremu. Paralelno s anketiranjem građanstva, provedeni su polustrukturirani intervjui s različitim dionicima u gradu. Intervjui su provedeni telefonskim putem, a postavljena pitanja odnosila su se na trenutačno stanje, prednosti i nedostatke te prijedloge za budući razvoj grada. Intervjuirano je ukupno 42 dionika iz sektora upravljanja, obrazovanja, gospodarstva i poduzetništva, komunalnog razvoja grada i mobilnosti, zaštite okoliša, socijalne skrbi i zdravstva, kulture, civilnog društva i sporta. Nakon temeljitog pregleda dostupnih izvora podataka, provedenih anketa i intervjua, rezultati analitičkog dijela dokumenta objedinjeni su SWOT analizom. SWOT analiza jedna je od najkorištenijih metoda za određivanje strategije razvoja subjekta u javnom i privatnom sektoru kroz utvrđivanje četiri aspekta kojima se sagledava trenutačno stanje i potencijali za budući razvoj na način da se ističu snage, slabosti, prilike i prijetnje određene pojave ili situacije.

Za izradu strateškog dijela dokumenta provedene su dvije radionice, s ključnim dionicima i gradskom upravom. Radionica je metoda koja se oblikuje prema modelu iskustvenog učenja kojim se potiče suradničko i iskustveno učenje. Radionice su održane s ciljem uključivanja dionika u razvoj vizije i strateških ciljeva Grada Zaboka za realizaciju definiranog smjera razvoja.

## 1.2. Osnovna načela razvoja

Osnovna načela odnose se na principe koje će Grad Zabok integrirati u svoj plan razvoja za razdoblje od 7 godina i kojima će se svakodnevno voditi u upravljanju gradom u skladu s načelima razvoja Republike Hrvatske i politika Europske unije, a odnose se na pametniji, zeleniji, povezaniji i uključiviji Zabok. Sva četiri navedena načela međusobno se isprepliću i nadopunjuju i čine temelj za razvoj zajedničke vizije Grada Zaboka.

**Pametniji Zabok** kao grad koji je usmjeren na inovacije i praćenje trendova za poboljšanje kvalitete života, koji koristi šire participativne i kolaborativne procese u upravljanju. Grad Zabok sa svojim građanima želi uvijek iznova promišljati procese razvoja grada kako bi ih poboljšao te tako utjecati na način razmišljanja svojih građana, obrazovnog sustava, gospodarstvenika i svih ostalih koji 'čine' "prostor za život".

**Zeleniji Zabok** kao grad koji ulaže u zdrav okoliš i zelene politike, koji teži unaprjeđenju kvalitete života kroz unaprjeđenje kvalitete okoliša, ulaganja u energetske tranziciju, obnovljive izvore energije i borbu protiv klimatskih promjena. Grad Zabok vjeruje u izreku 'misli globalno, djeluj lokalno' i želi doprinijeti promjeni diskursa te postati grad koji poštuje svoju prirodnu okolinu, potiče građane na promišljanje i ulaže u održivi razvoj grada. Zabok se u nadolazećem periodu vidi kao Grad koji je društveno odgovoran i koji ostaje uvijek u korak s vremenom.

**Povezaniji Zabok** kao grad koji ulaže u digitalizaciju i izgradnju integriranih sustava upravljanja. Grad Zabok shvaća prednosti digitalizacije procesa i uviđa svjetski trend digitalne transformacije upravljanja gradovima i učinka koji digitalizacija ima i može imati na svakodnevni život građana,



poduzetnika, znanstvenika i drugih. Na tom tragu, Grad Zabok želi svojim građanima omogućiti napredak u digitalnom dobu. Implementacijom pametnih rješenja, Zabok teži uspostaviti integrirani sustav upravljanja koji omogućuje informirano donošenje odluka, interdisciplinarni pristup upravljanju i lakši svakodnevni život građana.

**Uključiviji Zabok** kao grad koji podupire kvalitetno zapošljavanje, obrazovanje, stjecanje vještina, socijalnu uključenost i jednak pristup zdravstvenoj skrbi. Grad Zabok u fokus svog upravljanja i razvoja grada stavlja prije svega svoje građane. Grad čine ljudi, stoga su mogućnosti za razvoj koje su na raspolaganju ljudima, ujedno i mogućnosti za razvoj grada. Zabok teži osiguravanju prilika svojim građanima za zapošljavanje, profesionalni i osobni razvoj.

### 1.3. Strateški i zakonodavni okvir

Plan razvoja Grada Zaboka 2021. - 2027. usklađen je s važećim relevantnim zakonima i strateškim dokumentima na nacionalnoj, regionalnoj i lokalnoj razini. U nastavku slijedi pregled zakonodavnog i strateškog okvira relevantnog za donošenje Plana razvoja.

#### Zakon o lokalnoj i područnoj (regionalnoj) samoupravi

Zakon o lokalnoj i područnoj (regionalnoj) samoupravi na uređuje jedinice lokalne samouprave i jedinice područne (regionalne) samouprave, njihov djelokrug i ustrojstvo, način rada njihovih tijela, nadzor nad njihovim aktima te druga pitanja od značenja za njihov rad. Prema Zakonu, jedinice lokalne samouprave u svom samoupravnom djelokrugu obavljaju poslove od lokalnog značaja kojima se neposredno ostvaruju potrebe građana, a koji nisu Ustavom ili zakonom dodijeljeni državnim tijelima i to osobito poslove koji se odnose na: uređenje naselja i stanovanje, prostorno i urbanističko planiranje, komunalne djelatnosti, brigu o djeci, socijalnu skrb, primarnu zdravstvenu zaštitu, odgoj i osnovno obrazovanje, kulturu, tjelesnu kulturu i šport, zaštitu potrošača, zaštitu i unapređenje prirodnog okoliša, protupožarnu i civilnu zaštitu. Plan razvoja Grada Zaboka usklađen je sa Zakonom o lokalnoj i područnoj (regionalnoj) samoupravi te sadrži ciljeve koji pomažu u obavljanju poslova lokalnog značaja kojima se neposredno ostvaruju potrebe građana istaknute u Zakonu.

#### Zakon o sustavu strateškog planiranja i upravljanja razvojem Republike Hrvatske

Zakon o sustavu strateškog planiranja i upravljanja razvojem Republike Hrvatske uređuje sustav strateškog planiranja Republike Hrvatske i upravljanje javnim politikama odnosno pripremu, izradu, provedbu, izvješćivanje, praćenje provedbe i učinaka te vrednovanje akata strateškog planiranja za oblikovanje i provedbu javnih politika koje sukladno svojim nadležnostima izrađuju, donose i provode javna tijela. Plan razvoja Grada Zaboka usklađen je sa Zakonom o sustavu strateškog planiranja i upravljanja razvojem Republike Hrvatske te su njime definirani srednjoročni ciljevi za razvoj Grada do 2027. godine.

#### Zakon o regionalnom razvoju

Zakonom o regionalnom razvoju Republike Hrvatske određeni su ciljevi i načela upravljanja regionalnim razvojem Republike Hrvatske, planski dokumenti politike regionalnog razvoja, tijela nadležna za upravljanje regionalnim razvojem, ocjenjivanje stupnja razvijenosti jedinica lokalne i područne (regionalne) samouprave, način utvrđivanja urbanih i potpomognutih područja,

poticanje razvoja potpomognutih područja, provedba, praćenje i izvještavanje o provedbi politike regionalnoga razvoja u svrhu učinkovitijeg korištenja fondova Europske unije. Plan razvoja Grada Zaboka usklađen je sa Zakonom o regionalnom razvoju s definiranim ciljevima koji pridonose gospodarskom rastu i razvoju grada Zaboka, Krapinsko-zagorske županije, a time i Republike Hrvatske, sukladno načelima održivog razvoja, stvaranjem uvjeta koji će omogućavati jačanje konkurentnosti i realizaciju vlastitih razvojnih potencijala.

#### Nacionalna razvojna strategija 2030.

Nacionalna razvojna strategija hijerarhijski je najviši akt strateškog planiranja u Republici Hrvatskoj koji služi za oblikovanje i provedbu razvojnih politika Republike Hrvatske. Nacionalna razvojna strategija Republike Hrvatske do 2030. godine određuje kvalitetu života današnjih i budućih generacija u Hrvatskoj. Proces izrade Nacionalne razvojne strategije Republike Hrvatske za razdoblje do 2030. godine uključivao je vizioniranje Hrvatske kakvu želimo do 2030. godine, analizu stanja i razvojnih scenarija te razradu strateških ciljeva i instrumenata provedbe. Prilikom definiranja razvojnih smjerova Republike Hrvatske do 2030. naglasak je stavljen na: razvoj održivog gospodarstva i društva, jačanje otpornosti na krize, zelenu i digitalnu tranziciju te ravnomjeran regionalni razvoj. Nacionalna razvojna strategija do 2030. godine također definira srednjoročne i dugoročne prioritete za održiv razvoj i prosperitet države i društva. Plan razvoja Grada Zaboka 2021. – 2027. usklađen je s osnovnim razvojnim načelima, strateškim ciljevima te prioritetnim područjima Nacionalne razvojne strategije. Plan razvoja Grada Zaboka do 2027. godine definira ciljeve, a potom i mjere, koje će utjecati na razvoj pametnijeg, povezanijeg, zelenijeg i uključivijeg Grada Zaboka.

#### Strategija razvoja Krapinsko-zagorske županije 2016.-2020.

Strategija razvoja Krapinsko-zagorske županije temeljni je strateški planski dokument u kojem se utvrđuju ciljevi i prioritete razvoja županije s posebnim naglaskom na ulogu velikih gradova u poticanju razvoja te na razvoj slabije razvijenih područja. Strategijom je Krapinsko-zagorska županija vizionirana kao bajka na dlanu, odnosno kao županija u kojoj održivi razvoj počiva na ljudima koji ostvaruju svoje potencijale kreativnim idejama, zdravom okolišu, uspješnim gospodarstvenicima i tradicijskim vrijednostima. Ravnomjeran razvoj svih dijelova županije uz uvažavanje različitosti predstavljaju temelje razvoja Krapinsko-zagorske županije. Ujednačeni razvoj provodio se ulaganjem u konkurentno gospodarstvo, učinkovite ljudske potencijale, obrazovanje, jačanje komunalne infrastrukture koja jamči višu razinu kvalitete života te očuvanje prirodnih i kulturno-povijesnih vrijednosti Krapinsko-zagorske županije. Nova Strategija razvoja Krapinsko-zagorske županije za period od 2021. – 2027. za vrijeme izrade Plana razvoja Grada Zaboka 2021-2027 nije donesena.

#### Strategija razvoja Urbane aglomeracije Zagreb za razdoblje do 2020.

Grad Zabok dio je Urbane aglomeracije Zagreb koja je osnovana 2016. g. u svrhu planiranja i usklađivanja održivog urbanog razvoja, sukladno Zakonu o regionalnom razvoju Republike Hrvatske. Strategija razvoja Urbane aglomeracije Zagreb preduvjet je za korištenje sredstava integriranih teritorijalnih ulaganja (ITU), stoga će strateški okvir biti usklađen s ciljevima i prioritetima razvoja na razini aglomeracije.



## Lokalna razvojna strategija LAG-a Zagorje-Sutla za razdoblje 2014. – 2020.

Grad Zabok je član Lokalne akcijske grupa ZAGORJE – SUTLA, koja obuhvaća ukupno 11 jedinica lokalne samouprave na površini većoj od 439 km<sup>2</sup> sa više od 44 tisuća stanovnika (Pregrada, Klanjec, Zabok, Sveti Križ Začretje, Krapinske Toplice, Kraljevec na Sutli, Hum na Sutli, Desinić, Kumrovec, Tuhelj, Zagorska Sela). Predmetni Plan razvoja u potpunosti je usklađen s ciljevima Lokalne razvojne strategije LAG-a zasnovane na LEADER principima održivog razvoja.

## Master plan razvoja turizma za razdoblje od 2016. do 2025. godine

Master plan razvoja turizma za razdoblje od 2016. do 2025. na području Krapinsko-zagorske županije uključuje detaljnu analizu postojećeg stanja svih vidova turizma s predloženim strateškim okvirom i mjerama namijenjenima ostvarenju vizije i misije razvoja turizma. Plan razvoja Grada Zaboka 2021. - 2027. Usklađen je s Master planom i u potpunosti slijedi njegove razvojne ciljeve i prioritete.

## “RED CARPET, Tkanje brenda Zaboka” i “Z – A book, Po crvenom tepihu”

“RED CARPET, Tkanje brenda Zaboka” i “Z – A book, Po crvenom tepihu” predstavljaju temelj novog vizualnog identiteta Zaboka nastalog kao rezultat projekta brendiranja Grada Zaboka. Projekt je rezultirao izrađenim standardima vizualnog identiteta te leksikonom o Zabočanima i anegdotama vezanim uz njihov život koji je poslužio kao podloga za brendiranje grada. Plan razvoja Grada Zaboka 2021. – 2027. usklađen je s gradskim brendom kroz osnovna načela razvoja te poštujući i podržavajući definirane vrijednosti i vizualni identitet.

## Strategija upravljanja imovinom Grada Zaboka 2019. – 2025.

Strategija upravljanja imovinom strateški je dokument kojim se određuju ciljevi i smjernice upravljanja imovinom grada za razdoblje od 2019. do 2025. godine. Potreba za donošenjem Strategije upravljanja imovinom proizašla je temeljem propisa iz područja fiskalne odgovornosti – Uredbe o sastavljanju i predaji izjave o fiskalnoj odgovornosti i izvještaja o primjeni fiskalnih pravila (Narodne novine broj 95/19.). U Strategiji su definirani sljedeći srednjoročni ciljevi: vođenje evidencije o oblicima imovine kojom upravlja, raspolaže ili koja je dana na korištenje Gradu, neovisno o nositelju vlasničkih prava te imovine, normativno uređenje područja upravljanja imovinom te učinkovito upravljanje imovinom.

## Prostorni plan uređenja Grada Zaboka

Prostorni plan uređenja Grada Zaboka donesen je 2009. godine i objavljen u Službenom glasniku Krapinsko zagorske županije broj 08/09 te je usklađen sa Prostornim planom Krapinsko – zagorske županije. Od trenutka donošenja, plan je prošao kroz osam izmjena i dopuna, u prosjeku cca. svake dvije godine. Prostornim planom uređenja Grada Zaboka površine na području Grada razgraničene su na sljedeće namjene: površine za izgradnju i razvoj naselja, građevinska područja izdvojene namjene izvan naselja, poljoprivredno tlo isključivo osnovne namjene, šume i površine vodnog dobra. Osmom izmjenom i dopunom Prostornog plana uređenja Grada Zaboka utvrđeno je da je od 3460 ha gradskog prostora 22,62 % građevinskog područja naselja, 6,99 % građevinskog područja izdvojene namjene izvan naselja, 21,66 % osobito vrijednog

poljoprivrednog tla, 15,62 šumskog zemljišta, dok su 30,11 ostalo poljoprivredno i šumsko tlo te vodotoci. Donošenjem prostornog plana i njegovih izmjena i dopuna proširene su lepeze razvojnih mogućnosti u smislu razvoja novih poduzetničkih zona naselja i sadržaja (npr. novo groblje, brze ceste, aerodrom, elektrifikacija željezničke pruge, izmještanje motocross staze, podvožnjak i nadvožnjak iznad željezničke pruge u centru Zaboka, UPU CENTAR 3 Zabok).

## 2. ANALITIČKA PODLOGA

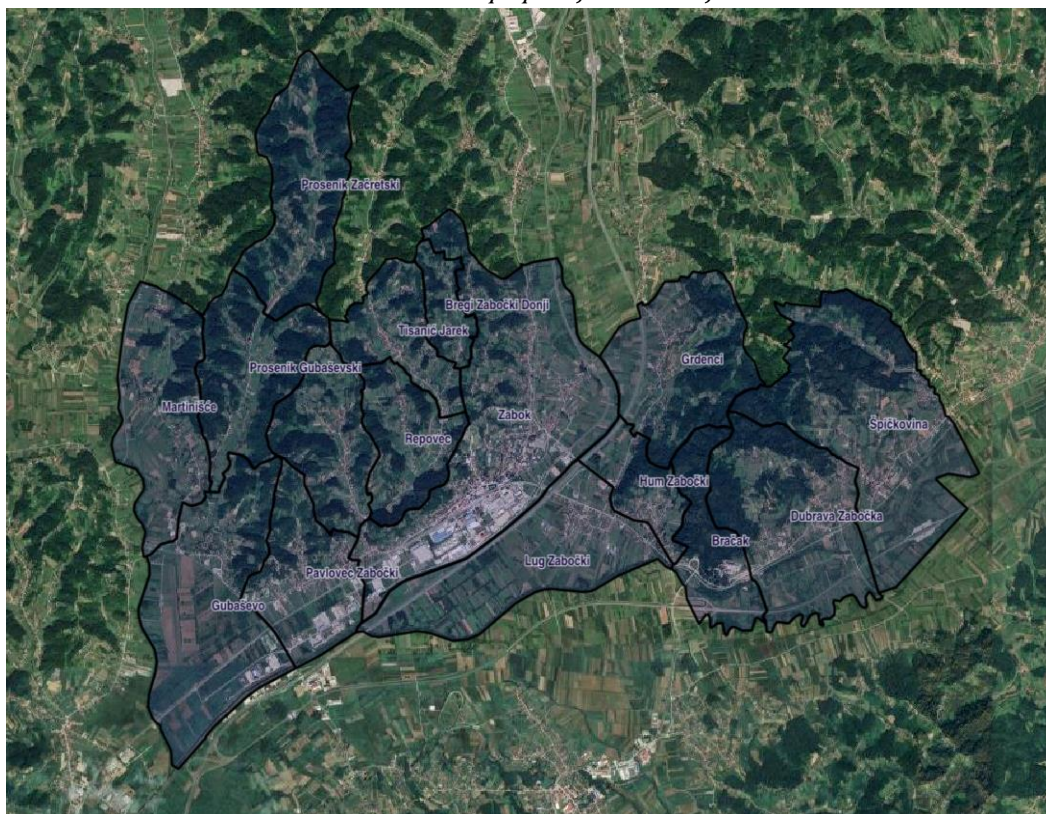
### 2.1. Osnovni podaci – prostorne odrednice i povijest

Osnovni podaci o Zaboku podijeljeni su u tri cjeline. Prvi dio obuhvaća geografski smještaj, administrativnu podjelu i geoprometni značaj, drugi fizičko-geografske karakteristike prostora, a treći povijesni razvoj Zaboka.

Geografski smještaj, administrativna podjela i geoprometni značaj

Grad Zabok smješten je u dolini rijeke Krapine na jugozapadu Krapinsko-zagorske županije u sjeverozapadnom i središnjem dijelu Republike Hrvatske. Od glavnog hrvatskog grada Zagreba udaljen je svega tridesetak kilometara što je jedan od razloga vrlo povoljnog strateškog i geoprometnog položaja u Republici Hrvatskoj. Grad Zabok graniči s dva grada (Oroslavlje i Donja Stubica) te s četiri općine (Bedekovčina, Sveti Križ Začretje, Krapinske Toplice i Veliko Trgovišće). Administrativno područje Zaboka zauzima površinu od 34,41 km<sup>2</sup> odnosno 2,81% ukupne površine Krapinsko-zagorske županije.

Slika 1. Zabok s pripadajućim naseljima



Izvor: WebGIS portal Grada Zaboka, [gis.zabok.hr](http://gis.zabok.hr)

Na administrativnom području grada Zaboka živi ukupno 8.994 stanovnika (Popis stanovništva Republike Hrvatske 2011.): Zabok, Lug Zabočki, Hum Zabočki, Grdenci, Bračak, Dubrava Zabočka, Špičkovina, Bregi Zabočki Donji, Tisanić Jarek, Repovec, Jakuševac Zabočki, Prosenik Začreški, Prosenik Gubaševski, Martinišće, Gubaševo, Pavlovec Zabočki.

Grad Zabok je vrlo značajan u aspektu cestovnog i željezničkog prometnog sustava. Nalazi se na križanju važnih hrvatskih, ali i europskih cestovnih prometnica te je ekonomski centar Krapinsko-zagorske županije. Zabokom prolaze važni državni prometni koridori poput autoceste A2 Zagreb – Macelj kao dijela Pynskog koridora. Područjem Grada Zaboka prolaze važni državni prometni pravci: državna cesta D1 (Macelj – Krapina – Zagreb – Split), državna cesta D-24 (Zabok – Zlatar Bistrica – Konjščina – Budinščina – Novi Marof – Varaždinske Toplice – Ludbreg), državna cesta D-205 (Gubaševo – Kumrovec), državna cesta D-507 (Valentinovo – Krapinske Toplice – Gubaševo). Prometni značaj grada Zaboka ističe se i u vidu željezničkih prometnih pravaca kao najvažnije željezničko križište u županiji u smjeru Zagreba, Varaždina, Đurmanca i Gornje Stubice.

### Fizičko-geografske karakteristike prostora

Grad Zabok geotektonski je smješten u zapadnom dijelu Panonskog bazena. Geološki sastav tog prostora obuhvaća elemente alpske građe i reljefa te manjim dijelom obilježja panonske građe. Prostor Grada nalazi se u seizmički aktivnim područjima Medvednice, Ivanščice, Žumberka i Kozjanskog, te se nalazi u zoni VII. – VIII. stupnja seizmičnosti prema MCS-64 skali. Grad Zabok obuhvaća brežuljkasto područje nadmorske visine od 150 do 270 m koje okružuju rijeke

Krapinica, Horvatska i Krapina. U prostoru se razlikuju dvije osnovne prirodne cjeline: doline rijeka te brežuljkasti dio sa šumskim te poljoprivrednim površinama pogodnim za voćarstvo i vinogradarstvo. Dolina rječice Horvatske i prostor jugoistočno od autoceste Zagreb – Macelj su poplavna područja, dok je dolina rijeke Krapine zaštićena od plavljenja.

## Povijesni razvoj

Prvi spomen imena Zabok seže u davno 14. stoljeće, godinu 1335. kada je ugarsko-hrvatski kralj Karlo I. svojom darovnicom taj posjed darovao Petru, Nuzlinovom sinu. Ban Mikac proveo je dokument darovnice, a vremenom se počeo koristiti prefiks de- pa je posjed tako zvan de Zabok. Od 15. stoljeća počeo se koristiti naziv Zaboky de Zabok. Jedinstveni posjed Zabok nasljeđivanjem se usitnio te su nastali manji posjedi kao što su: Gredice, Bračak i Prilesje. U vrijeme 16., 17., i 18. stoljeća na području kontinentalne Hrvatske većina je naselja nastajala i razvijala se oko sakralnih građevina. Posljednji potomak obitelji Zaboky, Baltazar, svojim je djelovanjem postigao da se podružnica župe Sv. Križa u Začretju uzdigne na razinu župe čime je počeo ozbiljniji rast i razvoj naselja. Napučivanjem puteva koji su vodili od starih centara, prethodno spomenutih manjih posjeda, Kaštela, Gredica i Bračaka, počeo se rađati grad. Zbog povijesnih okolnosti, područje tog prostora, današnje županije, do kasnih je vremena bilo veoma nerazvijeno. Razlog tome je što se nalazi na području današnje Republike Hrvatske, koje je tada bilo manje značajno za interese Ugarske. Još je sredinom 19. stoljeća to bilo malo naselje sa samo 281 stanovnikom. Početkom 20. stoljeća broj stanovnika narastao je na oko 600, a brojku od tisuću stanovnika naselje je prešlo tek iza Drugog svjetskog rata. Struktura naselja je disperzna; sjeverni dio obuhvaća područje oko kapele sv. Antuna, dok se južni formirao nakon izgradnje željezničke pruge kroz Zagorje 1886. godine. Takav razvoj naselja oblikovao je današnji Zabok u izduženo cestovno naselje. Vremenom se uz crkvu, pored koje se počeo razvijati trg, razvilo i drugo središte naselja nakon izgradnje željezničke pruge. Željeznica je potaknula razvoj industrije, koja se kontinuirano razvija od 1928. godine kada je na području između pruge i rijeke Krapinice izgrađena prva tvornica tekstila. Ozbiljniji gospodarski napredak i industrijalizacija počela je iza Drugog svjetskog rata i tada su naselja na prostoru županije počela poprimati današnje oblike. Ishodište radničke prošlosti koja započinje 1936. godine osnivanjem Tekstilne industrije Milan Prpić d.d.. Nakon II svjetskog rata Tekstilna industrija Milan Prpić d.d. postaje Zagorska industrija vunениh tkanina – ZIVT. ZIVT je bio glavni nosilac gospodarske aktivnosti nekadašnje općine Zabok.

Osamostaljenjem Republike Hrvatske stvoren je novi upravni ustroj, osnovana je Krapinsko-zagorska županija, a 1993. godine Zabok dobiva status grada.

## 2.2. Društvo

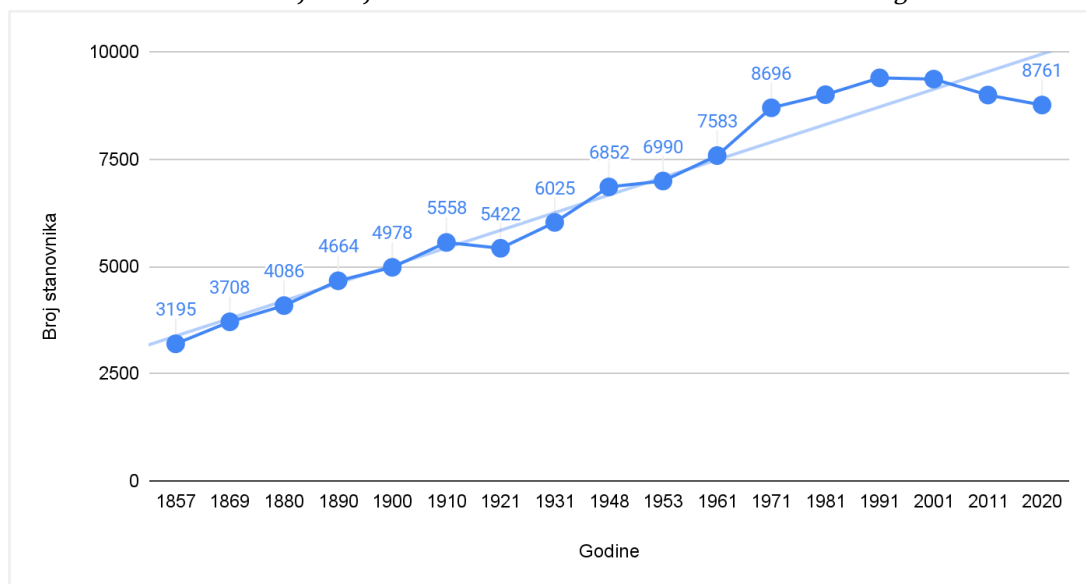
### 2.2.1. Stanovništvo i demografske karakteristike

Grad Zabok drugi je najveći grad u Krapinsko-zagorskoj županiji odmah iza grada Krapine, a stanovništvo grada Zaboka čini 6,77% ukupnog stanovništva Krapinsko-zagorske županije. Prema posljednjim službenim projekcijama o broju stanovnika Državnog zavoda za statistiku na administrativnom području grada Zaboka je 2020. godine živjelo 8.756 stanovnika. Gustoća naseljenosti, kao omjer broja stanovnika koji žive na jedinici površine jedan je od temeljnih demogeografskih pokazatelja koji omogućava spoznaju o određenom prostoru i omogućuje usporedbe između prostornih jedinica, što je također posebice važno. Gustoća naseljenosti



Zaboka iznosi 258 stanovnika/km<sup>2</sup> te je prostor grada najgušće naseljeni dio Krapinsko-zagorske županije, koja se pak svrstava među najgušće naseljene županije Hrvatske. Gustoća naseljenosti dvostruko je veća od prosječne gustoće naseljenosti Krapinsko-zagorske županije (108 stanovnika/km<sup>2</sup>) te 3,5 puta veća od gustoće naseljenosti Republike Hrvatske (76 stanovnika/km<sup>2</sup>) što govori o kvaliteti života i poželjnosti lokacije grada kao mjesta za život koje se nalazi u blizini glavnog grada.

Slika 2. Kretanje broja stanovnika Grada Zaboka od 1857. do 2020. godine



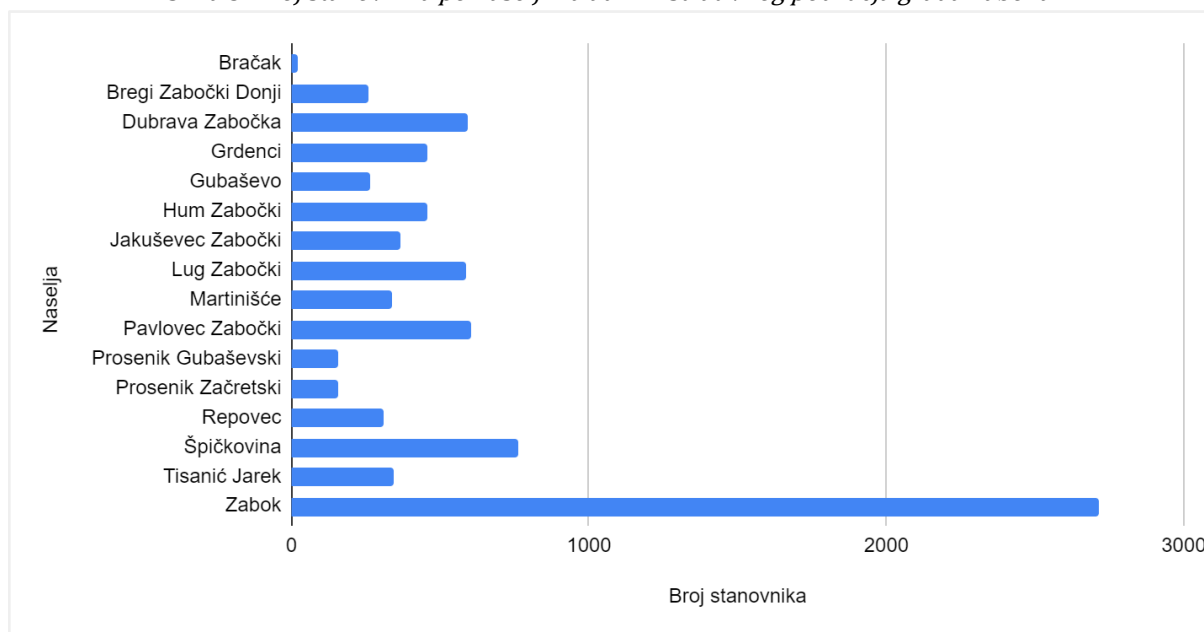
Izvor: Državni zavod za statistiku, *Naselja i stanovništvo Republike Hrvatske 1857.-2001. i Gradovi u statistici 2011.i 2020.*, [www.dzs.hr](http://www.dzs.hr)

Prema podacima projekcija Državnog zavoda za statistiku zabilježena je stagnacija broja stanovnika administrativnog područja grada, dok službeni podaci Ministarstava unutarnjih poslova u 2020. godini ukazuju na pozitivan trend rasta populacije s ukupno 9.201 stanovnika na administrativnom području Zaboka. Pozitivne trendove na području grada potvrđuje i rast broja rođenih i doseljenih osoba kao i rast broja polaznika predškolskog i osnovnoškolskog programa. U usporedbi s trendovima u Krapinsko-zagorskoj županiji i općim demografskim trendovima u Republici Hrvatskoj koji se očituju u izraženoj depopulaciji, iseljavanju i starenju stanovništva, ukupna demografska slika Zaboka kroz promatrano razdoblje je u povoljnijoj poziciji. U ukupnom broju stanovnika manji udio od 47,3% (4.257) čine muškarci, dok 52,7% (4.737) stanovništva čine žene. U dobnoj strukturi, mladi u skupini od 0 do 19 godina čine 19,58% stanovništva, zrelo stanovništvo u dobi od 20 do 59 godina 56,78%, a stanovništvo iznad 60 godina 23,64%.

Administrativno područje grada Zaboka karakterizira neravnomjerna raspodjela stanovništva u naseljima. Gotovo trećina stanovništva administrativnog područja grada Zaboka stanuje u samom gradskom naselju Zabok (2.714 stanovnika) dok preostali stanovnici žive u ostalim naseljima (Grafikon 2.). Navedena naselja imaju značajno ispod 1000 stanovnika, a više od polovice njih ima manje od 500 stanovnika. Jedan od razloga neravnomjerne raspodjele stanovništva jest taj što se u Zaboku intenzivniji razvoj područja veže uz glavne prometnice unutar kojih su se formirala najznačajnija razvojna središta, a sva područja koja su udaljena od

glavnih prometnih pravaca razvijala su se znatno slabije, što je u nekim dijelovima rezultiralo manjkom gospodarskih i društvenih funkcija.

Slika 3. Broj stanovnika po naseljima administrativnog područja grada Zaboka



Izvor: Državni zavod za statistiku, Stanovništvo prema starosti i spolu po naseljima, [www.dzs.hr](http://www.dzs.hr)

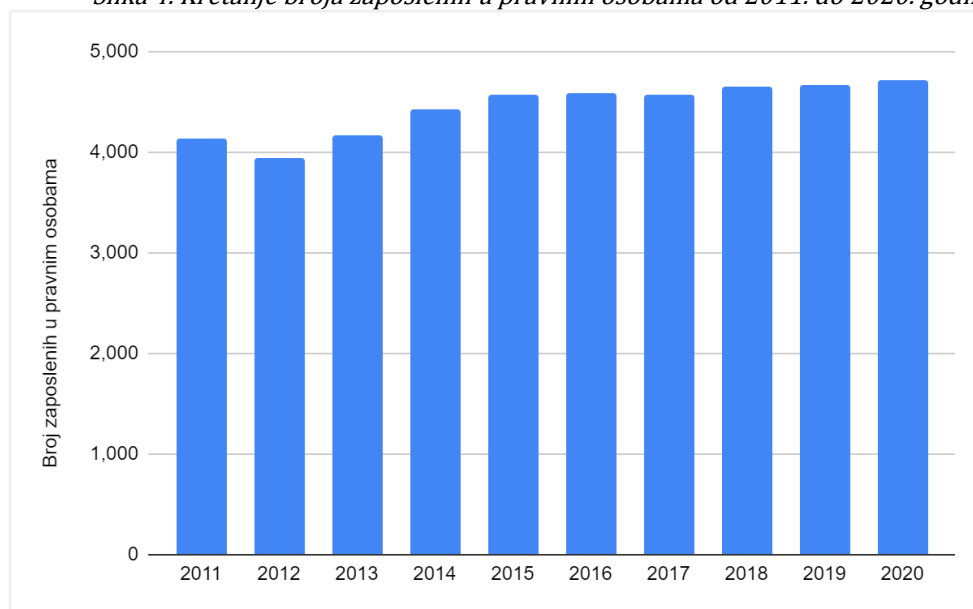
U prostornoj strukturi administrativnog područja grada Zaboka najznačajniju ulogu ima njegov nizinski dio (dolina rijeke Krapine) u kojem je smješteno središnje razvojno područje grada s naseljima Zabok, Hum Zabočki, Jakuševac Zabočki, Repovec, Pavlovec Zabočki i Lug Zabočki, unutar kojeg se nalaze najvažniji prometni pravci. Važnost i atraktivnost ovog prostora potvrđuje i vrlo velika koncentracija stanovništva. Naime, u navedenom području živi više od 50% ukupnog stanovništva te su na tom prostoru koncentrirani gotovo svi značajniji gospodarski i društveni sadržaji.

## 2.2.2. Zaposlenost i socijalne karakteristike

Grad Zabok, kao drugi administrativno najveći grad u Krapinsko-zagorskoj županiji, predstavlja važno središte rada i društvenih sadržaja na području županije. Rezultat takve pozicije Zaboka ogleda se u razvoju naselja, posebice pojačane urbanizacije u nizinskom području uz najvažnije prometnice čime grad utječe na razvoj cjelokupnog prostora županije kao važno područje dnevnih migracija. Prema podacima Državnog zavoda za statistiku najzastupljenije gospodarske djelatnosti ukoliko promatramo udjele zaposlenih u Zaboku su: prerađivačka industrija (19,4%), trgovina na veliko i malo (17,4%) te djelatnosti zdravstvene zaštite i socijalne skrbi. Od početka 90-ih područje Grada Zaboka karakterizira povećanje broja gospodarskih subjekata, povećanje udjela uslužnih djelatnosti (trgovina, poslovne usluge i sl.) te slabljenje industrijske proizvodnje. Od 2011. do danas zabilježen je porast broja zaposlenih osoba (Grafikon 3.), bez većih odstupanja u strukturi zastupljenosti djelatnosti. Prema podacima Državnog zavoda za statistiku 2020. godine bilo je 4.719 zaposlenih u Gradu Zaboku temeljem čega se Zabok našao kao ukupno treći od 128 gradova u Hrvatskoj prema broju zaposlenih na 1000 stanovnika.



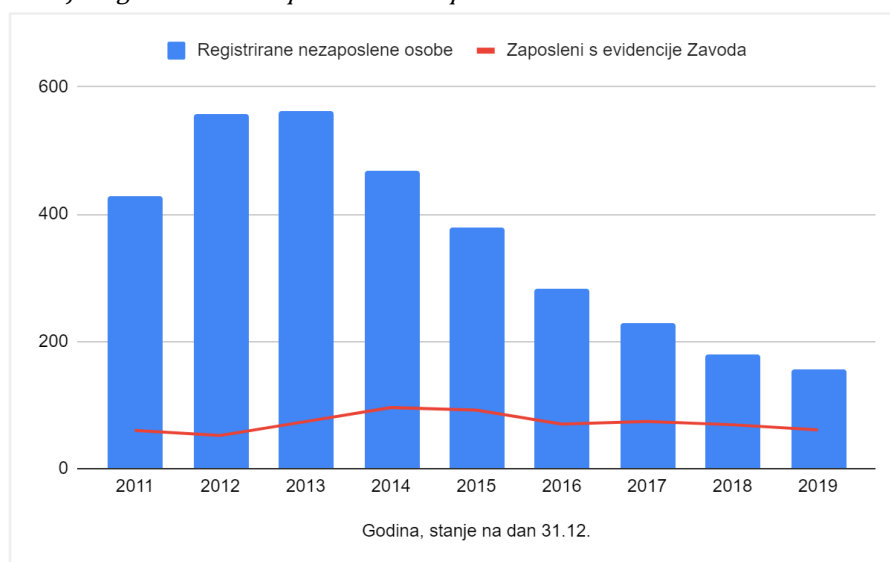
Slika 4. Kretanje broja zaposlenih u pravnim osobama od 2011. do 2020. godine



Izvor: Državni zavod za statistiku, Statistika u nizu, [www.dzs.hr](http://www.dzs.hr)

Podaci Hrvatskog zavoda za zapošljavanje prikazuju smanjenje broja registriranih nezaposlenih osoba na području Zaboka u periodu od 2011. – 2019. godine, pri čemu je 2019. bilo 157 registriranih nezaposlenih osoba, od čega 34% čine osobe s trogodišnjim srednjoškolskim obrazovanjem, dok s druge strane broj zaposlenih iz evidencije Zavoda stagnira.

Slika 5. Kretanje registrirane nezaposlenosti i zaposlenosti Grada Zaboka od 2011. – 2019. godine



Izvor: Hrvatski zavod za zapošljavanje, podaci dobiveni na zahtjev

Prema statističkim informacijama Hrvatskog zavoda za mirovinsko osiguranje u 2020. godini evidentirano je 2.705 korisnika mirovina u Zaboku što čini 8,13% svih korisnika u Krapinsko-zagorskoj županiji (ukupno 33.232 korisnika). Odnos osiguranika i korisnika mirovina u Gradu Zaboku iznosi 2,28 što znači da na 2,28 osiguranika dolazi jedan korisnik mirovine, što je povoljnije od županijskog odnosa koji iznosi 1,15 osiguranik na jednog korisnika mirovine. Starije

stanovništvo iznad 60 godina čini 23,64% ukupnog stanovništva grada Zaboka. Na prostoru grada Zaboka djeluje Gradska organizacija umirovljenika Zabok koja okuplja umirovljenike i organizira različite aktivnosti.

### 2.2.3. Zdravstvo i socijalna skrb

Zdravstvene djelatnosti i djelatnosti socijalne skrbi treća su najvažnija djelatnost prema NKD-u u gradu Zaboku, kao zdravstvenom središtu s 11,8% ukupno zaposlenog stanovništva grada.

Na administrativnom području grada Zaboka nalazi se Opća bolnica Zabok i bolnica hrvatskih veterana, Dom zdravlja Krapinsko-zagorske županije, Zavod za javno zdravstvo KZZ, Zavod za hitnu medicinu Krapinsko-zagorske županije, Specijalna bolnica za ortopediju, kirurgiju, internu medicinu, neurologiju i fizikalnu medicinu i rehabilitaciju Sveta Katarina kao i brojne druge specijalističke ambulante, privatne ustanove i klinike. Opća bolnica Zabok i bolnica hrvatskih veterana je ustanova sekundarne zdravstvene zaštite koja pruža dostupnu, sveobuhvatnu, kontinuiranu i sigurnu zdravstvenu zaštitu stanovništvu Krapinsko-zagorske županije, ali i šire. Bolnica je organizirana u medicinski i nemedicinski sektor. Medicinski sektor čine dvije službe (Služba za internu medicinu i služba za kirurgiju) i 10 odjela te medicinsko biokemijski laboratorij. Nemedicinski sektor čine tri službe koje obuhvaćaju ukupno 8 odjela i ravnateljstvo. Bolnica sadrži 249 postelja u okviru bolničkog liječenja, 22 postelje/stolaca dnevne bolnice, 45 ambulanti specijalističko-konzilijarne zdravstvene zaštite te 35 ordinacija specijalističke dijagnostike. Bolnica je primarna institucija za zdravstvenu skrb 131 tisuće stanovnika Krapinsko-zagorske županije, ali i za pacijente iz svih drugih regija Republike Hrvatske.

Specijalna bolnica za ortopediju, kirurgiju, internu medicinu, neurologiju i fizikalnu medicinu i rehabilitaciju Sveta Katarina u Zaboku europski je centar izvrsnosti s najmodernijom dijagnostičkom, terapijskom i rehabilitacijskom infrastrukturom. Bolnica je članica prestižne obitelji The Leading Hospitals of The World, nastavna je baza Sveučilišta u Splitu, Sveučilišta u Osijeku i Sveučilišta u Rijeci. U njoj se educiraju studenti medicinskih fakulteta kao i sveučilišnih studija sestinstva iz Hrvatske i inozemstva.

Dom zdravlja Krapinsko-zagorske županije obuhvaća sljedeće organizacijske jedinice: Služba opće medicine, Služba zdravstvene zaštite žena, Služba zubozdravstvene zaštite, Služba sanitetskog prijevoza, Služba laboratorijske, radiološke i druge dijagnostike, Služba patronaže i Služba specijalističko-konzilijarne djelatnosti i medicine rada. Dom zdravlja brine o ukupno 129.160 stanovnika Krapinsko-zagorske županije. Šest je ispostava Doma zdravlja na području KZZ, od kojih je jedna u Zaboku. Zavod za javno zdravstvo Krapinsko-zagorske županije je zdravstvena ustanova koja se bavi prevencijom i provođenjem javnozdravstvenih programa ovisno o zdravstvenim prioritetima, a obavlja se kroz pet odjela. Na području Grada Zaboka ustrojen je Epidemiološki tim Zabok, cijepljena stanica te školska medicina. Zavod za hitnu medicinu KZZ bavi se provođenjem mjera hitne medicine na području Krapinsko-zagorske županije. Zavod obavlja djelatnost putem sjedišta u Krapini i sedam ispostava koje se nalaze u Donjoj Stubici, Pregradi, Mariji Bistrici, Klanjcu, Konjščini, Zaboku i Zlataru. U Ispostavi u Zaboku 2018. godine radilo je 15 djelatnika podijeljenih u pet timova. U Zaboku se, osim u Domu zdravlja, zdravstvena zaštita odvija i u ordinacijama liječnika koji su sklopili koncesijski ugovor s HZZO-om.

Grad Zabok jedini je član Hrvatske mreže zdravih gradova iz Krapinsko-zagorske županije. Hrvatska mreža zdravih gradova je udruga hrvatskih gradova i županija okupljenih oko ideje promicanja zdravlja. Grad Zabok radi na različitim aktivnostima u okviru svog članstva u udruzi, a u fokusu djelovanja je posvećenost zdravom načinu života i prije svega zdravoj prehrani djece. Nositelj projekta "Zdravo i fino" je "Društvo Naša djeca Zabok" koji je proglašen najboljim u kategoriji nevladinih organizacija s osvojenom nagradom "2019 EU Health Award" Europske komisije za prevenciju i smanjivanje debljine u djece i mladih. Sama organizacija "Društvo Naša djeca" je najstarija organizacija za djecu u Hrvatskoj s vrlo raznolikim programima koji pokrivaju više područja života djece u gradu kroz niz volonterskih inicijativa i projekata.

U aspektu socijalne skrbi, prema podacima Centra za socijalnu skrb, Grad Zabok je 2019. godine imao približno 2000 korisnika u sljedećim socijalnim kategorijama Centra za socijalnu skrb: osobe s invaliditetom, osobe s invaliditetom – djeca, obitelji s nedostatnim sredstvima za zadovoljavanje osnovnih životnih potreba – stalne naknade, obitelji s nedostatnim sredstvima za zadovoljavanje osnovnih životnih potreba – povremene naknade obitelji pod rizikom – razvod braka, sporovi o roditeljskoj skrbi, neadekvatna skrb o djeci, obiteljsko nasilje, smještaj djece i odraslih u udomiteljsku obitelj, obiteljski dom, dom socijalne skrbi, centar za pružanje usluga u zajednici, organizirano stanovanje, osobe pod skrbništvom. Valja napomenuti kako na području grada ne postoji javni dom za starije osobe koji bi primao veći broj korisnika, ali postoje dva u privatnom vlasništvu.

Grad ima socijalni program temeljem kojeg se izdvajaju znatna sredstva za socijalno ugroženo stanovništvo i udruge koje u svojem djelokrugu imaju programe socijalne skrbi. Projekt MI Pomažemo Starijima – MIPOS pomaže ostvarivanju socijalne kohezije i poboljšanju kvalitete života u KZZ, a posebice u ostvarivanju specifičnog cilja – integraciji žena u nepovoljnom položaju u svijetu rada zapošljavanjem za pružanje pomoći starim i nemoćnim članovima društva Krapinsko-zagorske županije. Krajem 2019. godine Grad Zabok je dobio prestižno priznanje "Žuti Okvir" u kategoriji za smanjenje socijalne nejednakosti s projektom "MIPOS" kao najbolje ocijenjenom praksom u području jednakosti u kategoriji malih gradova. Također, Grad Zabok je primio prvu nagradu "Gradovi za jednakost" za najbolje ocijenjenu praksu u području jednakosti u kategoriji malih gradova u 2019. godini.

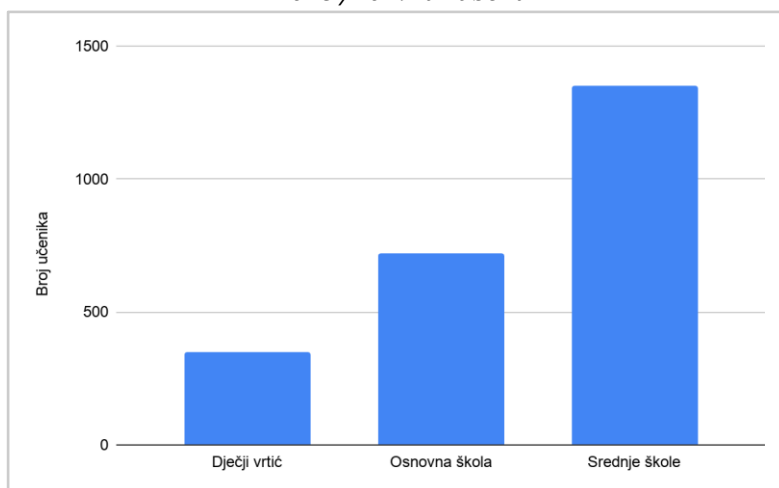
Vrlo značajnu ulogu u sferi socijalne skrbi ima Gradsko društvo Crvenog križa Zabok koje brine za marginalne, osjetljive i socio-ekonomski ugrožene skupine. GDCK Zabok dio je nacionalnog društva Hrvatskog Crvenog križa, a provodi i sudjeluje na brojnim projektima kao što su: "Pomoć u kući" Ministarstva rada, mirovinskoga sustava, obitelji i socijalne politike, "Školski pribor za školarce u središnjoj Hrvatskoj", "Školska oprema za školarce u središnjoj Hrvatskoj" "Humanitarni paket za središnju Hrvatsku III". Uz navedene projekte, ističe se i suradnja s Gradom Zabokom na projektu ZAŽELI - "MIPOS2" (MI Pomažemo Starijima). Organiziranjem 30-ak akcija dobrovoljnog darivanja krvi djeluje na sigurnost opskrbe krvlju i krvnim pripravcima. Kao posrednik u lancu doniranja hrane prihvaća i dijeli hranu socijalno ugroženim obiteljima i/ili pojedincima. Višegodišnje aktivnosti vezane uz Posudionicu ortopedskih pomagala poboljšale su zdravstveno-ekonomsku sliku bolesnih građana. Okupljanjem volontera i njihovim radom na terenu Gradsko društvo Crvenog križa Zabok pomaže građanima pri otklanjanju posljedica koje su uzrokovane prirodnim katastrofama (potres, poplava), a odrađene su i brojne aktivnosti vezane uz migracije.

Grad Zabok također brine o socijalnim skupinama kroz Javni natječaj za financiranje programa ili projekata udruga kojim doprinosi razvoju kapaciteta udruga iz područja socijalne skrbi. Izvaninstitucionalnu podršku socijalnim skupinama u društvu pružaju sljedeće udruge: Društvo psihologa Krapinsko-zagorske županije, Društvo multiple skleroze Krapinsko-zagorske županije, HVIDR-a Zabok, Udruga ratnih veterana 1. Gbr. TIGROVI KZŽ, UHDDR, UDVDR i Udruga osoba s poteškoćama u razvoju "SUNCE".

#### 2.2.4. Obrazovanje i predškolski odgoj

Grad Zabok kao istaknuto obrazovno središte ima ustanove predškolskog (Dječji vrtić Zipkica), osnovnoškolskog (OŠ Ksavera Šandora Gjalskog), srednjoškolskog (Škola za umjetnost, dizajn, grafiku i odjeću Zabok, Srednja škola Zabok i Gimnazija Antuna Gustava Matoša) te visokoškolskog obrazovanja (POU Zabok).

*Slika 6. Polaznici vrtića, učenici osnovnih i srednjih škola upisani 2018./2019. u Zaboku*



*Izvor: Državni zavod za statistiku, Gradovi u statistici, [www.dzs.hr](http://www.dzs.hr)*

Dječji vrtić Zipkica uključuje jaslički i predškolski program. Vrtić ima četrdesetak djelatnika koji se brinu za razvoj i sigurnost oko 300 djece predškolske dobi. Vrtić kontinuirano i sukladno prilikama povećava smještajne kapacitete zbog povećanja nataliteta u Zaboku.

Osnovnu školu Ksavera Šandora Gjalskog pohađa više od 700 učenika za koje brine preko 60 nastavnika. Unutar ustanove djeluje i Osnovna glazbena škola koju pohađa više od 250 učenika.

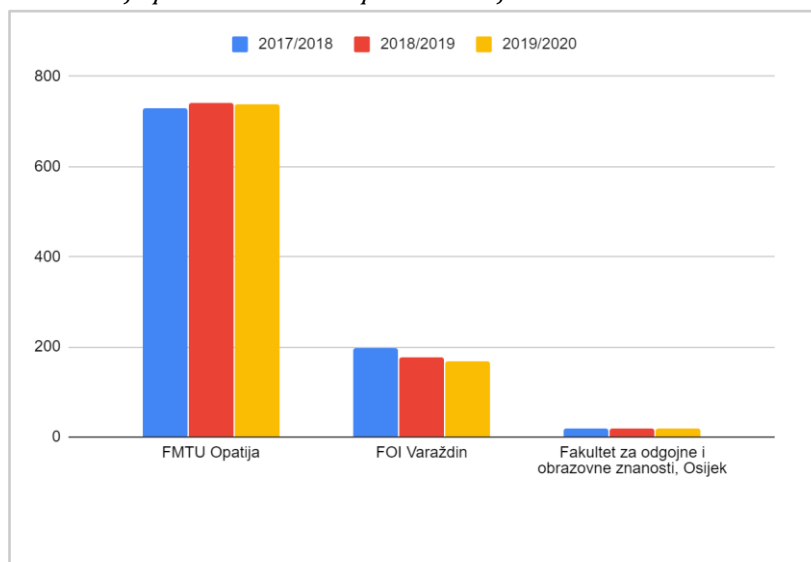
Na administrativnom području Zaboka djeluju tri srednje škole: Škola za umjetnost, dizajn, grafiku i odjeću Zabok, Srednja škola Zabok i Gimnazija Antuna Gustava Matoša. Škola za umjetnost, dizajn, grafiku i odjeću Zabok je strukovna škola koja se bavi obrazovanjem u sektorima umjetnosti, odjeće, grafičke tehnologije i audiovizualnog oblikovanja. Školu pohađa oko 400 učenika raspoređenih u 21 razredni odjel. U ustanovi djeluje i srednja glazbena škola s odobrenim programima. Srednja škola Zabok obuhvaća obrazovne programe dva sektora: sektor ekonomije i trgovine te sektor turizma i ugostiteljstva. U sektoru ekonomije i trgovine učenici se obrazuju za zanimanja ekonomist, komercijalist i prodavač. U sektoru turizma i ugostiteljstva učenici se obrazuju za zanimanja hotelijersko-turistički tehničar, turističko-hotelijerski komercijalist, konobar i kuhar. Srednju školu Zabok pohađa oko 730 učenika, a razvojem

Regionalnog centra kompetencija za turizam i ugostiteljstvo, ponuda programa će biti proširena s 4 nova strukovna programa i 10 programa za obrazovanje odraslih, edukaciju i usavršavanje za rad. Gimnazija Antuna Gustava Matoša uključuje tri obrazovna područja: opću gimnaziju, prirodoslovno-matematičku gimnaziju i jezičnu gimnaziju koju pohađa oko 450 učenika u 16 odjela.

Visokoškolsko obrazovanje i obrazovanje odraslih u Gradu Zaboku organizirano je u okviru Pučkog otvorenog učilišta Zabok. POU Zabok osnovano je 25.10.1961. godine kao obrazovnu, prosvjetnu, odgojnu, kulturnu i informativnu javnu ustanovu. Pučko otvoreno učilište Zabok obavlja sljedeće djelatnosti: knjižničko-čitaonička i informatička djelatnost, ostvarivanje i promicanje multikulturalnih, nacionalnih i interkulturalnih vrijednosti, organiziranje kazališnih i drugih predstava, galerijsko-izložbena djelatnost, organiziranje i promicanje svih oblika kulturno-umjetničkog stvaralaštva, prikazivanje filmova, informatičko opismenjavanje mladeži, djece i odraslih, organiziranje tečajeva sviranja, poduke stranih jezika, javno informiranje, nakladnička djelatnost, proizvodnja i prodaja umjetničkih djela, knjiga, suvenira.

Od 1994. godine Pučko otvoreno učilište Zabok je surađivalo sa Ekonomskim fakultetom iz Zagreba na realizaciji nastave stručnog studija Poslovne ekonomije. U okviru Pučkog otvorenog učilišta Zabok djeluju tri fakulteta: Fakultet za menadžment u turizmu i ugostiteljstvu Opatija, Fakultet organizacije i informatike Varaždin, te naposljetku Fakultet odgojnih i obrazovnih znanosti Osijek koji obuhvaćaju oko 950 studenata, od kojih se najviše studenata upisuje u Fakultet za menadžment u turizmu i ugostiteljstvu Opatija.

Slika 7. Broj upisanih studenata prema studijima u Zaboku od 2017-2020.



Izvor: Pučko otvoreno učilište, Izvješće o radu 2017. - 2019.

Studijski centar Zabok Fakulteta za menadžment u turizmu i ugostiteljstvu Opatija djeluje od 2000. godine i obuhvaća održavanje izvanrednog preddiplomskog sveučilišnog studija Poslovne ekonomije u turizmu i ugostiteljstvu u trajanju od četiri godine. Fakultet za organizaciju i informatiku iz Varaždina djeluje u gradu Zaboku od 2002. godine i obuhvaća izvanredni stručni studij – Primjena informacijske tehnologije u poslovanju u trajanju od tri godine. Studij osposobljava studente za razvoj malog i srednjeg poduzetništva, menadžment te vođenje malih i srednjih poduzeća uz korištenje suvremene informacijske tehnologije u poslovanju. Fakultet

odgojnih i obrazovnih znanosti Osijek obuhvaća psihološko-pedagoško i didaktičko-metodičku nastavu za sve nastavnike u osnovnoškolskom i srednjoškolskom obrazovanju. Iz navedenih podataka vidljivo je kako najveći i ujedno rastući interes studenti pokazuju za studij menadžmenta u turizmu i hotelijerstvu, a kako je interes manji i u padu za studij informacijskih tehnologija.

Na području grada djeluje i privatno učilište Piramida znanja - ustanova za obrazovanje odraslih. Osposobljavanje zainteresiranih građana za niz različitih struka: njegovateljica, dadilja, gerontodomačica, barmen konobar, kuhar, proizvođač humusa, proizvođač povrća, voća i cvijeća, proizvođač i prerađivač uljnih buča, vrtlar, pčelar, uzgajivač ovaca, vinogradar- vinar.

## 2.2.5. Kultura

Kulturu grada Zaboka promatramo ponajprije kroz urbani identitet grada koji se razvija zahvaljujući institucionalnim i izvaninstitucionalnim akterima u kulturi čije djelovanje njeguje i razvija poziciju kulture Zaboka u odnosu na Krapinsko-zagorsku županiju i šire.

### Ustanove u kulturi i zaštićena kulturna dobra

Kulturna dobra i kulturna baština kao dio identiteta jedne zajednice imaju snagu ispričati priču o nastanku nekog mjesta i pokazati odnos te zajednice prema vlastitoj povijesti i naslijeđenoj baštini. Valorizacijom kulturne baštine, osim što se štiti i njeguje identitet mjesta za buduće generacije, može se generirati nova vrijednost u vidu turističkog potencijala, prilika za znanost i edukaciju. Stoga u nastavku donosimo pregled ključnih kulturno-povijesnih spomenika na području Grada Zaboka naznačenih u Prostornom planu Grada Zaboka i Strategiji razvoja 2014. – 2020.

Tablica 1. Kulturno-povijesno naslijeđe Grada Zaboka

Povijesna naselja i dijelovi naselja	
Gradskih obilježja	Povijesna jezgra grada Zaboka
Seoskih obilježja	Dio sela Prosenik Začretnski (Klupci)
	Dio sela Dubrava Zabočka
	Dio sela Jakuševac Zabočki
	Dio sela Hum Zabočki
	Dio sela Prosenik Gubaševski
	Dio sela Prosenik Začretnski (Sinkovići)
Povijesne građevine i sklopovi	
Sakralne građevine – crkve i kapele	Župna crkva Sv. Jelene Križarice, Zabok
	Kapela Sv. Antuna, Grabrovec
	Kapela Sv. Roka, Tisanić Jarek
Stambene građevine	Ostaci podruma kurije, Gubaševo
	Dvorac Kulmer, Bračak



	Dvorac Komaromy-Babić (Gjalski) - Gredice, Gubaševo
	Kurija župnog dvora, Zabok
	Stambena kuća, Matije Gupca 36, Zabok
Građevine javne namjene	Zgrada Željezničke stanice, Zabok
Gospodarske i industrijske građevine	Sklop starih tvorničkih zgrada, ZIVT, Zabok
<b>Elementi povijesne opreme prostora, tehničke građevine niskogradnje s uređajima</b>	
Tehničke i građevine niskogradnje s uređajima	Betonski most, Bračak
Poklonci, kapelice i raspela	Kapela poklonac, Zabok
	Pil srca Isusovog, Bregi Zabočki
	Raspelo, Dubrava Zabočka
	Raspelo, Jakuševac Zabočki
	Kapela poklonac, Prosenik Gubaševski
	Kapela poklonac, Špičkovina
<b>Područje, mjesto, spomenik ili obilježje vezano uz povijesne događaje i osobe</b>	
Spomenik i obilježje vezano uz povijesne događaje i osobe	Spomenik s obilježjem, Trg D. Domjanića, Zabok
	Spomenik palim borcima u 2. svj. ratu, Zabok, Trg D. Domjanića, Zabok
Groblja i grobne građevine	Grobnica obitelji Tompić, Zabok
	Groblje, Zabok
<b>Arheološki lokaliteti i zone</b>	
Arheološki lokaliteti	Gubaševo, Gredice, nalaz novca 15. st.
	Grabrovec, oko crkve Sv. Antuna
	Zabok, oko župnog dvora, lokalitet Sv. Jelene i Martina
<b>Područja kultiviranog krajobraza i prostornih sklopova</b>	
Područja kultiviranog krajobraza	Padine kultivirane vinogradima, Prosenik Začretski
	Padine kultivirane vinogradima, Dubrava Zabočka
	Padine kultivirane vinogradima, Grabrovec
Perivoji i parkovi	Perivoj dvorca Kulmer, Bračak
	Tragovi perivoja dvorca Gjalski - Gredice, Gubaševo
	Ksaverove staze
Zaštićene vizure	Vizura na crkvu Sv. Antuna i dolinu Krapinice

Izvor: Prostorni plan uređenja Grada Zaboka i Strategija razvoja Grada Zaboka za 2014. – 2020.

U Registru kulturnih dobara Republike Hrvatske u Gradu Zaboku, a prema Zakonu o zaštiti i očuvanju kulturnih nalaza se četiri pojedinačna, nepokretna, zaštićena kulturna dobra. Radi se o dvorcu Bračak (Z-4109), dvorcu Gredice (Z-2229), Crkvi sv. Antuna (Z-2100), ranobaroknoj crkvi smještenoj na brežuljku sjeverno od Zaboka i Crkvi sv. Jelene Križarice (Z-2498), karakterističnoj za prijelaz iz 19. u 20. stoljeće, smještenoj na povišenom terenu u središtu naselja.

Industrijska baština Zaboka veže se za nekadašnji sklop Zagorske industrije vunениh tkanina ZIVT koja je činila samu okosnicu zabočke, ali i zagorske privede zajedno s pogonima koji su prerasli u značajna samostalna poduzeća – Zivtexom, Regeneracijom i Dekorom. Industrijska baština dijelom je preuređena kao 'City park' s komercijalnim i javnim sadržajima dok će se dio prostora nekadašnje tvornice vunениh tkanina u Zaboku transformirati u centar urbane kulture.

U Zaboku djeluju dvije ustanove u kulturi, gradska knjižnica Ksaver Šandor Gjalski i Pučko otvoreno učilište Zabok koje upravlja Gradskom galerijom Zabok i Multimedijским centrom.

#### Pučko otvoreno učilište Zabok

Multimedijски centar Zabok nastao je 2009. godine rekonstrukcijom i adaptacijom Kino dvorane bivšeg Kina "Radnik" u kojem je 1963. održana prva kino projekcija. Osim za kino projekcije s 234 sjedeća mjesta, Multimedijски centar Zabok koristi se i za održavanje kazališnih predstava i aktivnosti zabočkih udruga, ali i kao prostor za proslave rođendana, svih vrsta obljetnica, školske projekcije i razne druge društveno-kulturne događaje. Tijekom 2011. godine Pučko otvoreno učilište Zabok preuzima i vođenje Gradske galerije Zabok koja organizira izložbe, glazbene programe, predavanja i dr. Od 1981. godine Pučko otvoreno učilište Zabok ima važnu ulogu u ustanovljavanju i organizaciji književne nagrade Ksaver Šandor Gjalski koja tijekom posljednjih 30 godina postala najvažnija književna nagrada za objavljeno prozno djelo u Republici Hrvatskoj.

#### Gradska knjižnica i čitaonica Ksaver Šandor Gjalski Zabok

Gradska knjižnica osnovana je 1964. godine u sastavu Narodnog sveučilišta Zabok. Danas prostor knjižnice obuhvaća veliki prostor od 416 m<sup>2</sup> na dvije etaže. Knjižnica obuhvaća čitaonicu dnevnog tiska, dječji odjel s igraonicom, računala za korisnike i prostor za održavanje različitih programa kao što su književne večeri, predavanja, koncerti i sl., studijsku čitaonicu te velik izložbeni prostor u obliku novouređene likovne galerije. Gradska knjižnica Ksaver Šandor Gjalski ima 27.000 knjiga te rastuću zbirku audiovizualne elektronične građe. Korisnicima su na raspolaganju računala s pristupom internetu. Knjižnica organizira različite kulturne programe, promocije knjiga, predavanja, koncerte, radionice, igraonice za djecu i dr.

#### Izvaninstitucionalni kulturni sektor i urbana kultura

Izvaninstitucionalni kulturni sektor u najvećoj mjeri obilježava tzv. urbana kultura koja se može definirati kroz alternativne umjetničke i društvene tendencije stvaranja i kulturne interpretacije. Ono što je specifično za urbanu kulturu jest da je ona neminovno neraskidivo vezana uz prostor grada te društveno i mentalno poimanje grada. Urbana kultura interpretira prostorno naslijeđe i povijest okoline te djeluje kao katalizator novih odnosa prema prostoru.

Urbana kultura prirodno se odmiče od institucionalne stvarajući tako dovoljno prostora za kritički osvrt i alternativni razvoj. Urbana kultura uglavnom je dio djelovanja udruga u kulturi pri čemu se ističu sljedeći značajni akteri: Udruga DELTA Udruga GOKUL, Udruga MRAZ i Udruga Regenerator. Osim udruga urbane kulture važno je istaknuti da u Zaboku unutar izvaninstitucionalnog kulturnog sektora djeluje i Ogranak Matice Hrvatske u Zaboku, Dramska udruga Kaj, Ansambl Zabok, Puhački orkestar Dobrovoljnog vatrogasnog društva Špičkovina, Gradski puhački orkestar Zabok, Limena glazba Prosenik-Zabok, Hrvatska udruga Muži Zagorskog srca te Filatelističko društvo Zaboky Zabok.

Značajniji pomak u formiranju urbanog identiteta Zaboka dogodio se i nedavnom transformacijom nekadašnje industrijske zone u novo gradsko središte. Kao nositelja specifičnog identiteta industrijskog naslijeđa i značajan potencijal za razvoj urbane kulture prepoznajemo u projektu re-GENERATOR. Projekt re-GENERATOR započeo je kupovinom tvorničke hale pogona Regeneracije d.o.o. od strane Grada Zaboka s ciljem revitalizacije brownfield područja i obnove prostora kao Zagorskog centra urbane kulture – ono što Zabok i predstavlja u mentalnoj slici stanovništva Krapinsko-zagorske županije. Važno je napomenuti da je prostor bio aktivan i prije pokretanja projekta obnove zahvaljujući ranije spomenutoj udruzi Regenerator i HGF koje u prostoru redovno organiziraju glazbeni i koncertni program. Re-GENERATOR je osmišljen kao centar urbane kulture, prostor za kulturni i kreativni sektor i razvoj suradnje civilnog i javnog sektora. Prema planovima projektne dokumentacije, re-GENERATOR će sadržavati hostel, malo boutique kino, društvene prostorije, koncertni prostor, sviraone, studio, prostor poduzetničkog inkubatora, izložbeni prostor uredske jedinice za smještaj i druge prateće prostorije. Važno je istaknuti kako projekt re-GENERATORA za sada ne predviđa izradu Plana upravljanja centrom, već prvenstveno Plana formalizacije civilno-javnog partnerstva, sudioničkog upravljanja i izvora za financiranje programa i djelatnika.

### Kulturne manifestacije

Događanja od nacionalnog značaja i međunarodno prepoznatih kulturnih manifestacija koje predstavljaju važan resurs za razvoj kulture u gradu i potencijal za razvoj kulturnog turizma ističu se sljedeće manifestacije: Dani Ksavera Šandora Gjalskog, HGF - demo rock festival i KIKI - međunarodni festival dječjeg filma.

Dani Ksavera Šandora Gjalskog organiziraju se u listopadu u trajanju od 6 dana za vrijeme kojih se organiziraju različita događanja poput izložbi, predstavljanja knjiga i kazališnih predstava. Središnji događaj manifestacije je svečanost dodjele Književne nagrade Gjalski za najbolji objavljeni prozni tekst u Republici Hrvatskoj. Nagradu dodjeljuju Društvo hrvatskih književnika i Grad Zabok, uz potporu Ministarstva kulture, Krapinsko-zagorske županije te Poreča i Crikvenice, prijateljskih gradova Zaboka. U sklopu manifestacije odabiru se i nagrađuju i radovi srednjoškolaca Krapinsko-zagorske i Varaždinske županije, a promovira se i PoZiCa, zbornik literarnih i likovnih radova učenika osnovnih i srednjih škola prijateljskih gradova Poreča, Zaboka i Crikvenice s najuspješnijim učeničkim literarnim radovima u protekloj školskoj godini pojedinog grada.

HGF – demo rock festival prepoznaje se kao krovni nacionalni demo festival, a osnovan je 1996. godine. Organiziran je kao trodnevni program na različitim lokacijama dok se središnje događanje, dodjela nagrada za nade hrvatske demo scene realizira u Zaboku.

KIKI – međunarodni festival dječjeg filma održava se u Zaboku u mjesecu listopadu u trajanju od 5 dana, a glavni cilj festivala je razvoj kulture gledanja filmova u ranoj dječjoj dobi i podizanje vizualne pismenosti djece. U programu festivala prikazuju se profesionalni igrani, dokumentarni, animirani i eksperimentalni kratkometražni filmovi namijenjeni djeci i mladima, a program je prema uzrastu publike podijeljen na filmove za predškolsku dob (4 – 6 godina) i školsku dob (7 – 16 godina). Kao popratni sadržaj festivala organiziraju se razgovori o pogledanim filmovima s ciljem podizanja vizualne pismenosti djece te posebnim naglaskom na edukativne filmove koji djecu potiču na razmišljanje. Organizatori KIKI-ja su udruga GOKUL i DND Zabok.

### 2.2.6. Civilno društvo

Prema registru neprofitnih organizacija u Gradu Zaboku aktivno djeluje 127 udruga od čega se njih 27 bavi amaterskim sportom i sportsko-rekreacijskim aktivnostima. Ostale udruge u Gradu Zaboku djeluju u području kulture, djece, mladih i obitelji, zaštite okoliša, pomoći braniteljima i stradalnicima, udruge koje pružaju deinstitutionaliziranu socijalnu pomoć i podršku i udruge koje promiču aktivno građanstvo, obrazovanje i znanost.

Grad Zabok godišnje financira rad približno 20 organizacija civilnog društva putem Javnog natječaja za financiranje programa ili projekata udruga koji doprinose razvoju kapaciteta udruga iz određenih prioriteta područja. Financiraju se udruge iz područja kulture, socijalne skrbi, ekologije, različite kulturne manifestacije i dr.

Na području JLS Zabok postoji šest društvenih domova koji služe mještanima za različite aktivnosti i okupljanje te su u kontekstu povijesno-društvenog naslijeđa važni za interakciju i duh zajednice. Društveni domovi nalaze se u: Grdencima, Grabrovcu, Repovcu, Proseniku Gubaševskom, Proseniku Začretnom te Lugu Zabočkom.

### Djeca i mladi

Grad Zabok izradio je Lokalni program za mlade za razdoblje od 2021. do 2025. godine. U važećem lokalnom programu navode se četiri ključna cilja koja se odnose na jačanje osobnih i profesionalnih kompetencija mladih kroz potporu obrazovanju i cjeloživotnom učenju, promicanje i podizanje poduzetničke kulture mladih te stvaranje novih kompetencija kroz volontiranje, stvaranje poticajnog okruženja za osnaživanje mladih te razvoj kvalitetne socijalne politike prema mladima.

U sklopu projekta za mlade “Uzmi pare i napravi nešto za mlade” koji uvodi participativni proračun u Zabok, a provodi se od 2019. godine u partnerstvu s gradovima Pregradom i Klanjcem, te LAG-om Zagorje-Sutla i Mrežom udruga Zagor, mladi su bili uključeni u odlučivanje o raspodjeli dijela javnih sredstava za realizaciju izglasanih projekata.

Grad Zabok također se 2019. godine uključio u projekt "Europe Goes Local" – najveći europski projekt u području rada s mladima koji je dio programa Erasmus+ koji je pružio višemjesečnu stručnu podršku i usavršavanje gradova za uspostavu/unaprjeđenje sustava rada s mladima.

Na području Zaboka djeluje županijski centar za mlade kojeg vodi Mreža udruga Zagor, a u njemu djeluju volonterski centar te info-centar za mlade, dok je Grad Zabok uključen u aktivnosti navedenih programa. Kroz navedeno pružaju se besplatne usluge za mlade u područjima volonterstva, informiranja i savjetovanja mladih, edukacije, te drugih aktivnosti koje jačaju kompetencije mladih. Cilj Info-centara za mlade jest pružanje potpore, informiranja i savjetovanja za mlade kao i program Centra za mlade.

Angažman Grada Zaboka u aktivnostima udruga za mlade indikator je predanosti ulaganju u ostanak i privlačenje mladih ljudi u Zaboku što je vidljivo i iz evaluacije provedbe Lokalnog programa za mlade.

U odnosu na Savjet mladih, zaključujemo kako je uloga Savjeta mladih prepoznata kao važna te je potrebno nastaviti aktivno raditi sa Savjetom kao akterom koji aktivno zastupa interese mladih prema donosiocima odluka i gradskom vijeću

Od 2005. godine aktivno je i Dječje gradsko vijeće Grada Zaboka koje djeluje u sklopu Društva Naša djeca Zabok. Aktivnosti Društva „Naša djeca“ Zabok većim dijelom se financiraju iz proračuna Grada Zaboka kroz institucionalnu podršku. DND Zabok bavi se izvaninstitucionalnim odgojem i obrazovanjem djece u njihovu slobodnom vremenu te organizira raznolike stvaralačko-kreativne aktivnosti za djecu. Dječje gradsko vijeće je aktivnost za djecu viših razreda osnovne škole od 11 do 15 godina koja omogućava djeci ostvarivanje jednog od dječjih prava zajamčenih Konvencijom o pravima djeteta – pravo na izražavanje mišljenja o svim stvarima koja se na njih odnose. Cilj Dječjeg gradskog vijeća je stvarno i aktivno uključivanje djece u život i suradnju s odraslima u procesu odlučivanja o pitanjima važnim za život djece.

Grad Zabok uključen je u Akciju „Gradovi i općine prijatelji djece“ te mu je 2005. godine dodijeljena titula Grad Zabok – prijatelj djece. Program Akcije – obuhvaća sva područja života djeteta u lokalnoj zajednici te afirmira holistički pristup cjelokupne zajednice usmjerene na dobrobit djece, stvarajući sigurno i poticajno okružje za djecu. Počasni naziv „Grad Zabok – prijatelj djece“ je obvezujući, a cilj je da se zadrži postignuta razina i postiže nova kvaliteta u ostvarivanju prava i potreba djece, što podrazumijeva i adekvatne uvjete za provođenje Programa, koja će se utvrditi reevaluacijom.

### 2.2.7. Sport i rekreacija

Sportska zajednica okuplja 30-ak sportskih udruga u više grupa sportova: dva košarkaška kluba, tri nogometna kluba, streljački klub, četiri ribička društva i jedno planinarsko, jet-ski, skijanje, šah, šest udruga za borilačke sportove, motocross, rukomet, plivanje, atletiku, stolni tenis, kuglanje i nekoliko sportsko-rekreativnih udruženja. Udruženja i pojedinci ostvaruju značajne rezultate na hrvatskim i međunarodnim natjecanjima.

Prema prostornom planu uređenja Grada Zaboka jedna od najznačajnijih gradskih površina sportsko rekreacijske namjene je Sportski centar Zaseka, površine oko 10.5 ha, na kojemu se nalazi igralište nogometnog kluba Mladost.

Projektom sportskog centra Zaseka, vrijednim približno 40 milijuna kuna, Grad planira poboljšati uvjete sportske infrastrukture, a projekt uključuje obnavljanje postojećih nogometnih terena i atletske staze, izgradnju novih nogometnih i atletskih terena, krajobrazno uređenje cijelog sportskog parka, trim stazu koja povezuje sve sportske sadržaje u jednu cjelinu, prostor za rekreativno treniranje i rekonstrukciju postojećih tribina i natkrivanje tribina. Također, Grad planira i rekreacijsku stazu re-KREATOR uz rijeku Krapinicu koja će se priključiti na biciklističke rute Zabok – Oroslavje (BRZO), Zabok – Sv. Križ Začretje - Krapina (ZaZaKr) i Zabok – Krapinske Toplice - Pregrada.

Sportska dvorana u vlasništvu Zaboka, otvorena u ožujku 2017. godine, dana je Sportskoj zajednici Grada Zaboka na upravljanje i održavanje, a u sklopu dvorane postoji i poslovni prostor za obavljanje ugostiteljske djelatnosti. Drugi sportski objekti i tereni u gradu Zaboku: nogometno igralište NK Mladost u Lugu Zabočkom, nogometno igralište NK Rudar u Dubravi Zabočkoj, nogometno igralište HŠD Đalski u Martinišću, velika sportska dvorana u OŠ Ksaver Šandor Gjalski, mala sportska dvorana u OŠ Ksaver Šandor Gjalski, kuglana KGK Zabok u City Centru Zabok, stolnoteniska dvorana u Elektri Zabok, motocross staza Vučak, mala sportska dvorana City Centra Zabok, Krapinsko - zagorski aerodrom, sportski tereni uz OŠ K.Š. Gjalskog, Gimnazije A.G. Matoša, Škole za umjetnost, dizajn, grafiku i odjeću te jezera za ribolov sportskih udruga Kaštel, Linjak i Žabec.

### Ključni nalazi

Grad Zabok drugi je najveći grad s 9.201 stanovnika na području Krapinsko-zagorske županije s relativno visokom gustoćom naseljenosti. Pozitivne trendove na području grada potvrđuje i rast broja rođenih i doseljenih osoba kao i rast broja polaznika predškolskog i osnovnoškolskog programa obrazovanja.

Danas Zabok predstavlja središte rada, obrazovno i zdravstveno središte Krapinsko-zagorske županije. Unatoč slabljenju industrijske proizvodnje početkom 90-tih, Zabok bilježi povećanje broja gospodarskih subjekata, povećanje udjela uslužnih djelatnosti (trgovina, poslovne usluge i sl.). Treća najvažnija djelatnost je zdravstvo i socijalna skrb, a Grad se posebno istaknuo uspješnim programima za smanjenje socijalne nejednakosti.

Grad Zabok kao istaknuto obrazovno središte sadrži ustanove predškolskog (Dječji vrtić Zipkica), osnovnoškolskog (OŠ Ksavera Šandora Gjalskog), srednjoškolskog (Škola za umjetnost, dizajn, grafiku i odjeću Zabok, Srednja škola Zabok i Gimnazija Antuna Gustava Matoša) te visokoškolskog obrazovanja (Fakultet za menadžment u turizmu i hotelijerstvu Opatija, Fakultet organizacije i informatike Varaždin, i Fakultet odgojnih i obrazovnih znanosti Osijek).

Kulturu Zaboka karakterizira prije svega urbana kultura i naslijeđena radnička povijest. Grad ima dvije ustanove i dvije udruge u kulturi s kojima redovno surađuje. Iako izdvajanja u kulturi najvećim dijelom pokrivaju institucionalni trošak, pokretanjem projekta re-GENERATOR, Grad pokazuje visoki interes za razvoj kulturnog i kreativnog sektora. Civilni sektor u Zaboku promatran u cjelini čini jednu koherentnu skupinu interesa koja pokriva različita područja, od ekologije, mladih i obitelji, aktivnog građanstva i obrazovanja do udruga koje pružaju deinstitutionaliziranu socijalnu pomoć. Amaterski i profesionalni sport u Zaboku je razvijen, sportska zajednica broji tridesetak članica s ukupno 14 različitih grupa sporta, a planovi Grada Zaboka u području sporta i rekreacije ukazuju na spremnost ulaganja u sport i zdravi život.



Iz svega navedenog može se zaključiti da je Zabok ekonomski, zdravstveni i obrazovni centar te središte rada, društvenih sadržaja i kulturnih aktivnosti u svojoj okolini te kao takav ima veliki potencijal za privlačenje i aktiviranje mladih ljudi, daljnji razvoj urbane kulture, civilnog sektora i sportsko-rekreacijskih aktivnosti i razvoj novih gospodarskih vrijednosti, primjerice u području kreativnih i kulturnih industrija.

## 2.3. Gospodarstvo

### 2.3.1. Gospodarstvo Krapinsko-zagorske županije i Grada Zaboka

Analizom gospodarstva obuhvaćeni su osnovni pokazatelji društvenog i gospodarskog razvoja, bruto domaći proizvod i bruto dodana vrijednost, opća gospodarska kretanja poduzeća i osnovni pokazatelji kretanja turističke djelatnosti. Podaci su prema potrebi analize i komparacije obrađeni na razini Krapinsko-zagorske županije i grada Zaboka.

Indeks razvijenosti teritorijalnih jedinica računa se radi mjerenja stupnja razvijenosti, a temelji se na shvaćanju regionalne politike koja potiče razvoj cjelokupnog državnog teritorija. Indeksacijom područja omogućuje se kvalitetnije upravljanje razinama regionalnog poticanja.

Tablica 2. Indeks razvijenosti Krapinsko-zagorske županije i Zaboka

	Razvojna skupina	Prosječni dohodak po stanovniku	Prosječni izvori prihoda po stanovniku	Prosječna stopa nezaposlenosti	Opće kretanje stanovništva (2016./2006.)	Indeks starenja (2011.)	Stupanj obrazovanja (VSS, 20-65) (2011.)
Krapinsko-zagorska županija	2	28.783,48	2.092,17	1,135	93,73	112,6	1,266
Grad Zabok	8	36.203,10	3.222,76	981	97,55	120,7	2,063

Izvor: Ministarstvo regionalnog razvoja i fondova Europske unije, Indeks razvijenosti jedinica lokalne samouprave, [razvoj.gov.hr](http://razvoj.gov.hr)

Grad Zabok nalazi se u skupini najrazvijenijih gradova kao jedini grad Krapinsko-zagorske županije u osmom stupnju razvoja, a prate ga Krapina i Oroslavlje u VII. razvojnoj skupini. Navedena razvojna skupina često predstavlja određeno ograničenje za Zabok u prijavama na bespovratna sredstva, ali pokazuje gospodarsku snagu grada u odnosu na šire područje.

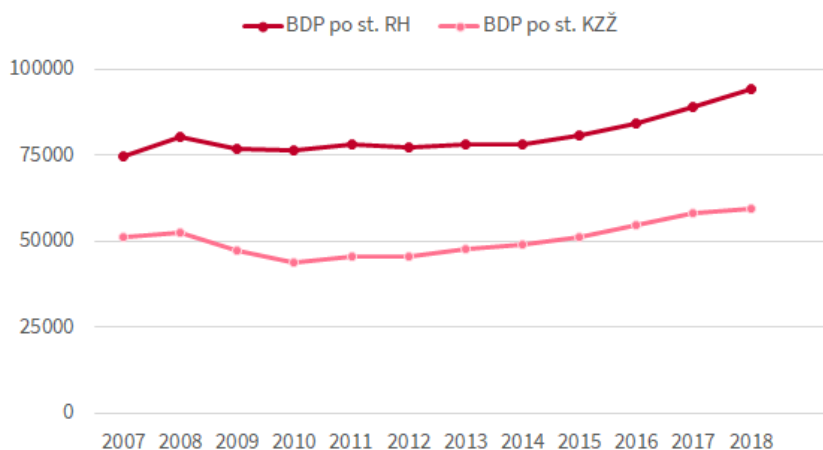
Bruto domaći proizvod kao pokazatelj ekonomske snage i gospodarske aktivnosti nekog područja promatran je u vremenskom prostoru od 11 godina, od 2007. do 2018. godine. Kretanja u županiji promatrana su u odnosu na kretanja na razini Republike Hrvatske i Grada Zagreba koji ima snažan utjecaj na prosjek RH.

Tablica 3. Kretanje BDP-a 2007. – 2018. (u mil. HRK)

	2007	2008	2009	2010	2011	2012	2013	2014	2015	2016	2017	2018
Republika Hrvatska	314.223	342.159	328.672	328.824	333.215	330.509	331.209	331.343	339.696	351.169	366.426	385.377
Grad Zagreb	96.658	105.62	103.331	107.7	108.791	110.32	111.732	111.505	114.356	118.1	125.02	132.092
Krapinsko-zagorska županija	7.218	7.300	6.581	6.018	6.217	6.190	6.216	6.543	6.781	7.165	7.324	7.689
Udio KZŽ u RH (%)	2.3	2.1	2.0	1.8	1.8	1.8	1.8	1.9	2.0	2.0	2.0	2.0

Izvor: Državni zavod za statistiku, BDP za Republiku Hrvatsku, NKPIJS 2012.– 2. razina i županije, [www.dzs.hr](http://www.dzs.hr)

Slika 8. Kretanje BDP-a po stanovniku u KZŽ i RH 2007. - 2018.



Izvor: Državni zavod za statistiku, BDP za Republiku Hrvatsku u prema NKPIJS-u 2012. – 2. razina i županije, [www.dzs.hr](http://www.dzs.hr)

Prema prikazanim podacima kretanja bruto domaćeg proizvoda vidljivo je kako je globalna ekonomska kriza 2008. godine utjecala na višegodišnji pad BDP-a na razini RH pa tako i na razini Krapinsko-zagorske županije. Razlika između najmanje i najveće vrijednosti zabilježenog BDP-a u promatranom razdoblju je približno 30%. Godinu dana prije krize 2008. godine, Krapinsko-zagorska županija ostvaruje najveći udio BDP-a u BDP-u RH od 2,3%, dok 2018. godine kada se BDP županije vidno oporavlja, bilježi udio od 2%.

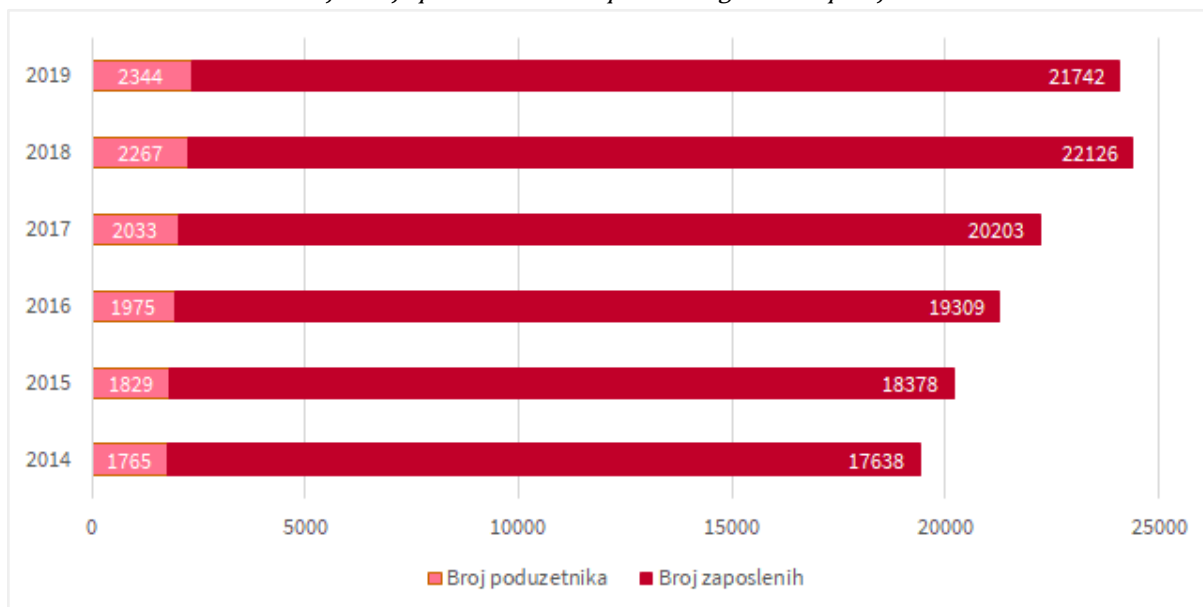
Nekada je pokretač i glavni nosilac gospodarske aktivnosti u Zaboku bila tvornica Zagorske industrije vunениh tkanina ZIVT, a tekstilna industrija bila je ključna. Iz ZIVT-a su nastale i tri nove tvornice Regeneracija, ZIVTEX i Dekor od kojih su Regeneracija i Dekor aktivne i danas. Međutim, od devedesetih godina prošloga stoljeća gospodarska struktura grada se mijenja pa tako danas Zabok karakterizira razvoj prerađivačke djelatnosti od čega je samo 20% povezano s tekstilnom proizvodnjom.

Tablica 4. Struktura djelatnosti trgovačkih društava na području Zaboka u travnju 2020. godine prema NKD 2007. klasifikaciji

Djelatnost	Broj poduzetnika	Broj zaposlenih
Poljoprivreda, šumarstvo i ribarstvo	4	1
Prerađivačka industrija	37	843
Opskrba električnom energijom, plinom, parom i klimatizacija	2	31
Opskrba vodom; Uklanjanje otpadnih voda, gospodarenje otpadom te djelatnosti sanacije okoliša	3	255
Građevinarstvo	42	277
Trgovina na veliko i na malo; popravak motornih vozila i motocikala	52	792
Prijevoz i skladištenje	8	74
Djelatnosti pružanja smještaja te pripreme i usluživanja hrane	11	73
Informacije i komunikacije	11	23
Financijske djelatnosti i djelatnosti osiguranja	1	0
Poslovanje nekretninama	1	0
Stručne, znanstvene i tehničke djelatnosti	50	132
Administrativne i pomoćne uslužne djelatnosti	8	28
Obrazovanje	1	9
Djelatnosti zdravstvene zaštite i socijalne skrbi	6	64
Umjetnost, zabava i rekreacija	3	1
Ostale uslužne djelatnosti	14	33
<b>UKUPNO</b>	<b>254</b>	<b>2636</b>

Izvor: Hrvatska gospodarska komora, prema podacima Fina-e, <https://digitalnakomora.hr/home>

Slika 9. Kretanje broja poduzetnika Krapinsko-zagorske županije 2014. - 2019.



Izvor: Hrvatska gospodarska komora, prema podacima Fina-e, <https://digitalnakomora.hr/home>

Prema posljednje dostupnim podacima Hrvatske gospodarske komore iz 2021. godine Krapinsko-zagorska županija 2019. godine imala je 2.344 poduzetnika što je povećanje od 24%, a vidljiv je i kontinuirani rast broja poduzetnika od 2014. godine. Prema posljednjim dostupnim podacima 75,79% poduzetnika u županiji poslovalo je s dobiti što je približno 8% više od rezultata na razini Republike Hrvatske.

Poduzetništvo Grada Zaboka čine mikro, mala i srednja poduzeća u postotku od 99%, a poduzetnici grada Zaboka zauzimaju drugo mjesto u županiji (iza Krapine) s ukupnim brojem poduzetnika i brojem zaposlenika. Približno 32% zaposlenih radi u prerađivačkoj industriji i to u proizvodnji papira, gotovih metalnih proizvoda i proizvodnji električne opreme. Sljedeća djelatnost po zastupljenosti u odnosu na broj zaposlenih je trgovina na veliko i malo, popravak motornih vozila i motocikala s 30% zaposlenih.

Tablica 5. Najveći gospodarski subjekti u Zaboku prema ostvarenom prihodu u 2020. godini

#	Poduzeće	Djelatnost	Veličina
1	TRGOCENTAR društvo s ograničenom odgovornošću, trgovina na veliko i malo	G4711 - Trgovina na malo u nespecializiranim prodavaonicama pretežno hranom, pićima i duhanskim proizvodima	Veliko
2	VALOVITI PAPIR - DUNAPACK društvo s ograničenom odgovornošću za proizvodnju i trgovinu valovitim papirom	C1721 - Proizvodnja valovitog papira i kartona te ambalaže od papira i kartona	Srednje
3	REGENERACIJA netkani tekstil i tepisi d.o.o.	C1395 - Proizvodnja netkanog tekstila i proizvoda od netkanog tekstila, osim odjeće	Srednje
4	ZAGORSKI VODOVOD društvo s ograničenom odgovornošću za javnu vodoopskrbu i odvodnju	E3600 - Skupljanje, pročišćavanje i opskrba vodom	Srednje
5	Integral inženjering a.d. - Podružnica Zabok za građenje	F4211 - Gradnja cesta i autocesta	Srednje

6	ZAGORSKI METALAC d.o.o. za distribuciju plina i opskrbu plinom	D3522 - Distribucija plinovitih goriva distribucijskom mrežom	Malo
7	ZAŠTITA BILJA d.o.o. za trgovinu i usluge	G4719 - Ostala trgovina na malo u nespecijaliziranim prodavaonicama	Malo
8	LJEKARNA KRAPINSKO-ZAGORSKE ŽUPANIJE	G4773 - Ljekarne	Malo
9	Specijalna bolnica za ortopediju, kirurgiju, internu medicinu, neurologiju, fizikalnu medicinu i rehabilitaciju, ginekologiju i opstetriciju, medicinsku biokemiju i dentalnu medicinu Sveta Katarina	Q8610 - Djelatnosti bolnica	Malo
10	PETRUZALEK društvo s ograničenom odgovornošću za trgovinu i usluge	G4690 - Nespecijalizirana trgovina na veliko	Malo

Izvor: Hrvatska gospodarska komora, prema podacima Fina-e, <https://digitalnakomora.hr/home>

### 2.3.2. Gospodarska i potporna poduzetnička infrastruktura

Gospodarska zona Zabok, ujedno i najrazvijenija gospodarska zona Krapinsko-zagorske županije nalazi se između željezničke pruge Zagreb – Varaždin, autoceste Zagreb – Macelj i rijeke Horvatske, a sastoji se od tri povezana područja. Ista zauzima ukupno 170 ha u neposrednoj blizini grada i prema podacima iz 2020. godine sa 133 registrirana poslovna subjekta okuplja približno 30% poduzetničke djelatnosti Grada Zaboka. U gospodarskoj zoni djeluju tvrtke sljedećih djelatnosti: proizvodnja valovitog papira i kartona, netkanog tekstila, potom proizvodnja cementa i betona, furnira, šperploča i panel-ploča, zatim proizvodnja žarulja i električnih svjetiljki, prikupljanje i reciklaža otpada, uklanjanje otpadnih voda i smeća, građevinska i umjetnička bravarija, trgovina motornim vozilima, trgovina na veliko gorivima i mazivima, električnim aparatima te distribucija plina i vode.

U navedenoj gospodarskoj zoni, Grad Zabok odobrava oslobođenja 50% plaćanja komunalnog doprinosa za izgradnju proizvodnih pogona, te oslobođenje investitora od komunalne naknade za novoizgrađene objekte, izuzev trgovina na veliko i malo, i to 100% prve godine, 50% druge godine, 25% treće godine, tako da puna obveza plaćanja nastupa tek četvrte godine. U gospodarskoj zoni kontinuirano se izvode radovi na opremanju kompletnom infrastrukturom i razvidno je ulaganje grada u poticanje gospodarstva i poduzetništva omogućavanjem povoljnijih i adekvatnih uvjeta.

Razvoj gospodarstva i poduzetništva u Zaboku olakšava i dostupnost poslovnica važnijih banaka u zemlji kao što su Privredna banka Zagreb d.d., Raiffeisenbank Austrija d.d., Zagrebačka banka d.d., Erste&Steiermärkische Bank d.d., Zagreb, OTP banka d.d., Zagreb, Poštanska banka, Samoborska banka, SOLIDA štedno kreditna zadruga te Zagorska štedno kreditna zadruga. Uz navedene, na području Zaboka su aktivne i osiguravajuće kuće Croatia osiguranje d.d., Grawe Hrvatska d.d., Allianz, Euroherc, Merkur, Jadransko osiguranje, Basler osiguranje Zagreb i dr.

Osim tvrtki, na administrativnom području grada Zaboka djeluju i obrti pa je tako na području Zaboka aktivno ukupno 249 obrta. U nastavku se nalazi pregled strukture obrta prema djelatnostima, a interesi obrtničke djelatnosti u Gradu Zaboku okupljeni su kroz Udruženje

obrnika Grada Zaboka koje djeluje u suradnji s Obrtničkom komorom Krapinsko zagorske županije i Hrvatskom obrtničkom komorom.

Tablica 6. Obrti u Zaboku prema djelatnostima 2019. godine

Djelatnost po cehovima	Broj obrta
Ceh ugostitelja i turističkih djelatnika	34
Ceh frizera	17
Ceh trgovine	19
Ceh proizvodnog obrta	38
Ceh uslužnog obrta i obrta za intelektualne usluge	141

Izvor: Udruženje obrtnika Zabok, podaci dobiveni na zahtjev

Ono što možda nije vidljivo iz gospodarskih pokazatelja, a i dalje je potrebno spomenuti jest poljoprivredni sektor u Zaboku. Prema posljednjim podacima na administrativnom području grada Zaboka registrirano je 221 poljoprivredno gospodarstvo od čega 218 OPG-ova, 1 obrt, 1 trgovačko društvo i 1 zadruga. Poljoprivredno tržište je uglavnom usitnjeno i nespecializirano, iako u kontekstu razvoja ruralnog turizma, ekološke proizvodnje i agroturizma, postoje veliki razvojni potencijali.

### 2.3.3. Turizam u Zaboku

Osnivanjem Turističke zajednice područja Srce zagorja 2017. godine ukinuta je Turistička zajednica Grada Zaboka. Osim Zaboka, u TZP Srce Zagorja nalaze se još i Grad Pregrada te općine Bedekovčina, Krapinske Toplice te Sveti Križ Začretje. Turističke atrakcije Zaboka pokazuju određeni potencijal i mogućnost uključivanja turističke grane kao značajnijeg dijela gospodarske aktivnosti na području. Kada se govori o turističkim atrakcijama u Zaboku i Krapinsko-zagorskoj županiji misli se pretežito na atrakcije ruralnog, agro i aktivnog turizma, određene zabavne, sportske i kulturne manifestacije te wellness i zdravstveni turizam. U nastavku se nalaze rezultati analize osnovnih pokazatelja turističkih kretanja u Zaboku.

Tablica 7. Osnovni pokazatelji turističkih kretanja u Gradu Zaboku 2016. - 2019.

Pokazatelji	2016	2017	2018	2019
Broj smještajnih jedinica Zabok	31.00	33.00	33.00	34.00
Broj postelja Zabok	65.00	73.00	73.00	75.00
Broj dolazaka Zabok	1,063.00	1,450.00	1,004.00	1,407.00
Broj noćenja Zabok	2,192.00	2,002.00	1,560.00	2,153.00
Prosječni broj noćenja po postelji Zabok	33.72	27.42	21.37	28.71
Prosječni broj noćenja po dolasku turista Zabok	2.06	1.38	1.55	1.53
Postotak popunjenosti smještajnih kapaciteta Zabok	9.24	7.51	5.85	7.86
Broj dolazaka za područje Sv. Križ Začretje, Bedekovčina, Krapinske Toplice, Zabok i Pregrada	12,271.00	19,440.00	21,509.00	21,799.00



Broj noćenja za područje Sv. Križ Začretje, Bedekovčina, Krapinske Toplice, Zabok i Pregrada	59,458.00	60,155.00	60,462.00	63,125.00
Udio dolazaka turista u Grad Zabok u dolascima turista	8.66	7.46	4.67	6.45
Udio noćenja turista u Grad Zabok u noćenjima turista	3.69	3.33	2.58	3.41

Izvor: Turistička zajednica područja Srce Zagorja, Programi rada 2016. - 2019.

Prema podacima Turističke zajednice područja Srce Zagorja više od 60% posjetitelja za područje Zaboka, Pregrade, Sveti Križ Začretje, Bedekovčina, Krapinske Toplice čine domaći turisti, a jednako toliko i noćenja, dok približno 40% turista dolazi iz stranih zemalja, mahom Njemačke (približno 15%), a u manjim postocima iz Italije, Slovenije, Nizozemske, Izraela, Poljske, Češke, Francuske, Austrije i Makedonije. Podaci na razini Grada Zaboka pokazuju pozitivna kretanja i povećanje broja dolazaka 2019. godine za 24% u odnosu na 2016. godinu, a dolasci u Zabok uglavnom su motivirani sadržajima kupovnih centara, no broj dolazaka u Grad Zabok čini mali udio u ukupnim dolascima Krapinsko-zagorske županije. Udio dolazaka Grada Zaboka u područje Srce Zagorja za 2019. čini ukupno 6% ukupnih dolazaka na predmetnom turističkom području.

Tablica 8. Vrste smještajnih objekata u Gradu Zaboku 2016. - 2019.

Vrsta objekta	2016	2017	2018	2019
Hoteli i aparthoteli	1	1	1	1
Objekti u domaćinstvu	1	2	2	3
Ostalo (vikendica - nekomercijalni smještaj)	1	1	1	1
Objekti na OPG-u (seljačkom domaćinstvu)	1	2	2	1
UKUPNO	4	6	6	6

Izvor: Turistička zajednica područja Srce Zagorja, Programi rada 2016. - 2019.

Podaci o smještajnim objektima pokazuju kako u Zaboku nedostaje smještajnih jedinica te broj smještajnih objekata uglavnom stagnira, dok s druge strane podaci o broju noćenja kroz posljednje četiri godine pokazuju povećanu potražnju. U Zaboku prvenstveno nedostaje privatnog smještaja u vidu objekata u domaćinstvu i seljačkom domaćinstvu. Kao privlačne smještajne objekte u Zaboku moguće je izdvojiti Zaboky selo s 20 postelja koje često organizira vjenčanja i druge događaje te Hotel Dvorac Gjalski.

Značajan potencijal za daljnji razvoj kvalitete turizma i turističke ponude predstavlja i činjenica da Srednja škola Zabok provedbom projekta infrastrukturne nadogradnje postaje Regionalni centar kompetencija za turizam i ugostiteljstvo s tri pokazna hotela sa smještajnim kapacitetima. Navedeno zasigurno predstavlja jedan od ključnih elemenata koji će doprinijeti nadogradnji turističke ponude Grada Zaboka i okolice.

### Ključni nalazi

Prema indeksu razvijenosti lokalne samouprave Grad Zabok je najrazvijeniji Grad Krapinsko-zagorske županije i jedini koji se nalazi na osmom stupnju razvoja. Navedeno ukazuje na njegovu gospodarsku snagu i brojne prednosti kao mjesta za život, ali predstavlja i realno ograničenje u mogućnostima prijave na bespovratna sredstva koja su veliki poticajni faktor za razvoj područja.

Zabok zauzima drugo mjesto u županiji po broju poduzetnika i broju zaposlenih. Glavne gospodarske djelatnosti su prerađivačka industrija, trgovina na veliko i malo i zdravstvena djelatnost. Najveći broj radnika, njih 32% zaposleno je u prerađivačkoj industriji. Iako je grad povijesno povezan s tekstilnom industrijom danas ona čini samo 20% prerađivačke industrije, pa je tako većina radnika zaposlena u proizvodnji papira, gotovih metalnih proizvoda i proizvodnji električne opreme. Za daljnji razvoj grada od iznimne je važnosti Gospodarska zona Zabok koja je ujedno i najrazvijenija gospodarska zona Krapinsko-zagorske županije koja okuplja više od 30% poduzetničke djelatnosti Zaboka. Grad kontinuirano potiče poduzetništvo brojnim mjerama što povoljno utječe razvoj gospodarske i poduzetničke djelatnosti.

Grad Zabok potencijal za razvoj i povećanje posjećenosti prije svega ima u vidu aktivnog turizma i različitih manifestacija što se nameće činjenicom da je TZP Srce Zagorja proglašena i "EU zajednicom sporta 2021". Ključnu snagu razvoja turizma u Zaboku predstavlja i Regionalni centar kompetencija za turizam i ugostiteljstvo te mogućnosti Krapinsko-zagorskog aerodroma kao sportsko-turističkog objekta. Značajan potencijal nalazi se i u razvoju biciklističke infrastrukture kao ključne za podizanje kapaciteta za aktivni turizam, a s obzirom na karakteristike kraja, potencijal za turistički razvoj prepoznat je i u vidu agro te ruralnog turizma.

## 2.4. Mobilnost

Analiza postojećeg stanja i karakteristika mobilnosti u Zaboku uzima u obzir prometnu infrastrukturu i prometnu mrežu, javni gradski promet, promet u mirovanju i pješačko-biciklistički promet i prometnu opterećenost.

Dostupna dokumentacija koja omogućuje sustavno razmatranje prometnog sustava i problematike promatranog područja odnosi se prvenstveno na Prostorni plan Krapinsko-zagorske županije i popratna izvješća o stanju u prostoru; Prostorni plan Grada Zaboka te Analizu i prognozu prometnih tokova Grada Zaboka. U nastavku su izdvojeni nalazi analize, a značajno je za spomenuti i kako je više od 70% građana kao ključnu slabost u sklopu izrade Plana razvoja Grada Zaboka prepoznalo upravo "uska grla gradskih prometnica i nedostatak parkirnih mjesta" dok s druge strane, njih više od 70% prepoznaje upravo "geoprometni položaj i prometnu povezanost" kao ključnu snagu Zaboka.

### 2.4.1. Prometna infrastruktura

#### Infrastruktura i značajke cestovnog i željezničkog prometa

Cestovnu infrastrukturu Grada Zaboka čini autocesta Zagreb – Macelj, europske oznake E59 i hrvatske oznake A2, četiri državne ceste, osam županijskih cesta i tri lokalne ceste. Ukupna kilometraža razvrstanih cesta prostornog obuhvata Zaboka i pripadajućih općina iznosi 48,84 km. Grad Zabok ima i detaljan popis nerazvrstanih cesta kao jedinstvenu bazu kojoj se može pristupiti putem webGIS portala Grada Zaboka gdje je svim cestama utvrđena duljina, završni sloj, prosječna širina, katastarska čestica i okvirna površina. Ukupna duljina nerazvrstanih cesta iznosi 122.2 km.

Slika 10. Gustoća prometnica

NAZIV GRADA/OPĆINE (JLS)	POVRŠINA JLS (km <sup>2</sup> )	AUTOCESTA		DRŽAVNA CESTA		ŽUPANIJSKA CESTA		LOKALNA CESTA		UKUPNO	
		DULJINA (km)	GUSTOĆA (km/km <sup>2</sup> )	DULJINA (km)	GUSTOĆA (km/km <sup>2</sup> )	DULJINA (km)	GUSTOĆA (km/km <sup>2</sup> )	DULJINA (km)	GUSTOĆA (km/km <sup>2</sup> )	DULJINA (km)	GUSTOĆA (km/km <sup>2</sup> )
DONJASTUBICA	43,48	0	0	4,096	0,094	2,507	0,288	6,304	0,145	22,907	0,53
KLANJEC	25,52	0	0	4,051	0,159	10,239	0,401	9,225	0,361	23,515	0,92
KRAPINA	47,54	10,095	0,212	22,944	0,483	0	0	0	0,000	33,039	0,69
OROSLAVJE	31,2	5,092	0,163	10,928	0,350	2,361	0,396	5,769	0,185	34,15	1,09
PREGRADA	67,25	0	0	4,308	0,213	30,91	0,460	6,887	0,102	52,105	0,77
ZABOK	34,88	4,875	0,140	15,342	0,469	16,72	0,479	4,447	0,127	42,384	1,22

Izvor: Izvještaj o stanju u prostoru KZŽ, Zavod za prostorno uređenje Krapinsko-zagorske županije

Prema podacima Izvještaja o stanju u prostoru KZŽ vidljivo je kako je najveća gustoća prometnica razvrstanih cesta zabilježena u Zaboku. Grad Zabok treće je središte po veličini prometa u Hrvatskoj i najvažnije željezničko raskrižje županije za četiri smjera – Zagreb, Varaždin, Đurmanec i Gornju Stubicu, a prema analizi prometnih tokova, kolodvor u Zaboku je treći najopterećeniji u Republici Hrvatskoj. Grad Zabok ujedno bilježi i najveću ukupnu duljinu željeznice od 14,076 km od čega čak 13,832 km otpada na željeznicu regionalnog značaja, a samo 0,397 km na željeznicu lokalnog značaja.

Prema podacima Izvještaja o stanju u prostoru KZŽ vidljivo je kako je najveća gustoća željezničkog prometa zabilježena upravo u Zaboku. Kao jedan od ključnih izazova vezanih za željeznički promet, istaknut i u Analizi prometnih tokova i u VIII. Izmjenama i dopunama Prostornog plana Grada Zaboka izdvojen je projekt modernizacije i elektrifikacije željezničke pruge „Zaprešić-Zabok-Varaždin-Čakovec“ oznake R201. Ukupna vrijednost projekta koji je započeo krajem 2018. godine iznosi više od 500 milijuna kuna, a rezultat projekta bit će vlakovi koji će prometovati brzinom od 120 km/h. Osim same pruge, izgradit će se i novi peroni, pothodnici, nadstrešnice i parkirališta.

### Inteligentni transportni sustav

Inteligentni transportni sustav u Zaboku uključuje sustav semafora, radare za mjerenje brzine i uređaje za prikaz brzine. U Gradu Zaboku postoji jedan semaforski sustav koji uvijek signalizira slobodni prolaz i reagira ovisno o zahtjevima na senzorima sporednog smjera i pješačkim tipkalima. Radarski sustav u Gradu Zaboku smješten je na tri različite lokacije. Video kamera koja nadzire raskrižje prometnica gdje je najveća frekvencija školske djece spojena je na interni snimač u Gradu čime se produljuje vrijeme dostupnosti snimki.

### Infrastruktura i značajke zračnog prometa

Središnja i jedina lokacija zračnog prometa u Krapinsko-zagorskoj županiji je aerodrom s travnatom pistom u Gubaševu. Krapinsko-zagorski aerodrom d.o.o. čiji su suvlasnici Županija i Grad Zabok, registriran je za sportsko- turističku djelatnost.

Na aerodromu se organizira Međunarodni festival balona, susret gyrocoptera, školovanje za jedriličare i Međunarodno natjecanje zrakoplovnih modelara u kategoriji F5J, a u blizini aerodroma nalazi se Dvorac Gjalski i Zaboky Selo. S obzirom na to da postoje temelji za izgradnju poslovnog i turističkog sadržaja aerodroma, predviđena je izgradnja dodatnih parkirališnih zona, međutim, daljnje proširivanje zahtjeva i potreba za otkupom zemljišta, kao i prolazak željezničke

pruge na južnom dijelu ograničavaju mogućnosti za proširivanje aerodroma koji predstavlja značajni potencijal za razvoj sredine u vidu turizma, sporta i zdravog života.

#### 2.4.2. Prometna mreža

##### Javni gradski promet

Uloga koju javni gradski prijevoz ima za održivi razvoj mobilnosti je izuzetno važna, a karakteristike usluge javnog prijevoza prema generalnim smjernicama za izrade planova održive mobilnosti su:

- frekvencija;
- točnost i redovitost;
- brzina putovanja;
- udaljenost stanice opsluživanja;
- cijena;
- radno vrijeme opsluživanja (prvi i zadnji polazak);
- usluga vikendima;
- popunjenost vozila na liniji i između dva stajališta (koja se prikazuje kao koeficijent iskorištenja kapaciteta u vršnim periodima).

Prema podacima Analize prometnih tokova, 50% stanovništva Zaboka nije zadovoljno javnim gradskim prijevozom, 98% ne koristi javni prijevoz u razdoblju od 00:00-04:00, a polovica ispitanika navodi povećanje putničkih linija i ruta, preciznost u vremenu i povećanje broja biciklističkih parkirnih mjesta u blizini javnog gradskog prijevoza kao ključne potrebe JGP-a u Zaboku.

Ono što karakterizira javni gradski prijevoz u Zaboku jest činjenica da njime ne upravlja javna gradska tvrtka već je dio županijskih prijevoznih linija koje obavljaju privatni autobusni prijevoznici koji ne pokrivaju sva pripadajuća zabočka naselja. Subotom i nedjeljom su linije dosta rjeđe, pa se radi svega o jednoj do četiri linije. Navedeno znatno ograničava i uspješno reagiranje gradske uprave na potrebe građana po pitanju JGP-a.

##### Promet u mirovanju

Promet u mirovanju odnosi se na javna parkirališta i javna garaže, a iz ankete građana koja se realizirala u sklopu izrade plana razvoja, iz dijela otvorenih pitanja o potrebama i izazovima Grada Zaboka, može se zaključiti kako se uz probleme prometnih zagušenja u određenom dijelu Grada veže i problem nedostatka parkirnih mjesta. U sklopu projekta modernizacije željezničke pruge planira se uređenje 215 parkirališnih mjesta (209 standardnih i 6 mjesta za osobe smanjene pokretljivosti) u samom centru grada.

##### Pješačko-biciklistički promet

Pješačko-biciklistički promet znatan je potencijal za razvoj Grada Zaboka budući da su građani putem ankete koja je rađena u sklopu pripreme za izradu prometne studije izrazili potrebu za poboljšanjem biciklističke infrastrukture (39%) i istaknuli da bi, u slučaju da je infrastruktura na području grada i šire razvijena, navedenu češće koristili (87%).

Grad Zabok ulaže u poboljšanje biciklističkog prometa, a kao pozitivne primjere navodimo projekt biciklističke rute Zabok – Začretje – Krapina (ZaZaKr) te projekt uspostave biciklističke rute na relaciji Zabok - Oroslavje (BRZO) čiji se završetak planira 2022. godine, a koja će omogućiti sigurnu infrastrukturu dnevnim migrantima između dva grada. Ruta povezuje autobusni kolodvor u Oroslavju sa željezničkim kolodvorom u Zaboku i dobar je primjer uspostave multi-modalnog javnog prijevoza. Projekt je financiran iz EU fondova u ukupnom iznosu od 8 milijuna kuna. Prema prostorno-planskoj dokumentaciji vidljiv je i daljnji rad na osmišljavanju mreže biciklističkih prometnica te su u Prostorni plan Grada Zaboka uvrštene i prometnice koje se ne nalaze u zemljišnom pojasu gradskih prometnica.

#### 2.4.3. Prometno opterećenje i prometna potražnja

Prometno opterećenje može se dovesti u odnos s razvojem ekonomske snage nekog područja i kretanjima BDP-a, strukturom stanovništva i analizom volumena prometa. Analiza i prognoza prometnih tokova za Grad Zabok predviđa kako se do 2023. može očekivati zadržavanje prometnog volumena na sadašnjoj razini, a to posebice vrijedi ako se osvrnemo na neizbježne ekonomske implikacije COVID-19 krize prema kojima dostupni pokazatelji ukazuju na vrijeme post-recesijskih gospodarskih trendova u prometu.

Analizom prometnih tokova obrađeni su i prometni tokovi po pojedinačnim ulicama u gradu Zaboku (ručno i automatsko brojanje vozila u određenim intervalima po dužini vozila) čime su definirani periodi i lokacije s najvećom frekvencijom što je izuzetno važan podatak za planiranje i upravljanje prometom, pa je recimo u Ulici 103. brigade (trenutno zatvorena) najveći broj vozila zabilježen u periodu od 10 sati ujutro do 11, smjer kretanja S-J, dok je u Ulici Matije Gupca najveći broj vozila zabilježen u 15 sati s kretanjem od centra prema periferiji (radi se o ulicama u središtu Grada). U ulici K.Š. Gjalskog kod ZIVT-a, također u središtu grada, najveća gužva u prometu zabilježena je u 9 ujutro smjer Z i u 15 popodne, smjer I – u vrijeme dolaska i odlaska na posao. Anketa o prometnim tokovima pokazala je kako 66% ispitanika najčešće putuje u Zagreb i kako njih 46% putuje 5 – 7 puta tjedno. Kao zaključak može se izvesti kako je nužno smanjiti broj osobnih vozila u najfrekventnijim jutarnjim i popodnevnim satima.

#### Ključni nalazi

Grad Zabok je vrlo značajan u aspektu cestovnog i željezničkog prometnog sustava. Nalazi se na križištu važnih hrvatskih, ali i europskih cestovnih prometnica i prema zadnje dostupnim podacima bilježi najveću cestovnu i željezničku gustoću u prometu u županiji, a ujedno je treće središte po veličini prometa u Hrvatskoj i najvažnije željezničko raskrižje županije za četiri smjera – Zagreb, Varaždin, Đurmanec i Gornju Stubicu.

Kolodvor u Zaboku je treći najopterećeniji u Republici Hrvatskoj, a u tijeku je projekt modernizacije i elektrifikacije željezničke pruge „Zaprešić-Zabok-Varaždin-Čakovec“ koji će rezultirati brzim vlakovima koji će prometovati brzinom od 120 km/h, pa će se vrijeme putovanja značajno skratiti.

Jedna od prednosti Grada Zaboka jest Krapinsko-zagorski Aerodrom koji se promatra kroz potencijal razvoja sportsko-turističkog sadržaja, ali i kroz dodatnu valorizaciju zračnog prometa koja indirektno može utjecati na razvoj područja.

Pješačko-biciklistički promet na području Zaboka sve se više razvija, a prema anketama građana postoji rastući interes za korištenjem bicikala kao dijela javnog prijevoza. Kao ključni izazov daljnjem razvoju istaknuta je biciklistička komunikacija preko željezničke pruge u sklopu projekta modernizacije. Međutim, razvidno je kako je potencijal cikloturizma prepoznat od strane Grada i kako se kontinuirano ulaže u razvoj biciklističke infrastrukture i povezivanje s okolnim naseljima biciklističkim rutama ZaZaKr, BRZO te kroz nadolazeći projekt atraktivne biciklističke rute od Zaboka, preko Krapinskih Toplica do Pregrade.

Promet je zasigurno jedan od većih izazova za život u Gradu Zaboku što potvrđuju i rezultati ankete među građanima od kojih njih 70%, kao ključnu slabost za daljnji razvoj Grada Zaboka, prepoznaje upravo "uska grla gradskih prometnica i nedostatak parkirnih mjesta", a s druge strane, više od 70% prepoznaje "geoprometni položaj i prometnu povezanost" kao ključnu snagu Grada Zaboka. Stoga odnos i razvoj prometa zahtijeva strateško promišljanje, odluke donesene na temelju podataka, integraciju pametnih rješenja, izrazito visoku razinu suradnje između različitih nadležnih tijela i okretanje Grada alternativnim oblicima prijevoza.

## 2.5. Okoliš i priroda

### 2.5.1. Kvaliteta i zaštita okoliša

Od prirodnih površina u Gradu Zaboku zaštićeni su perivoj dvorca Kulmer – Bračak kao dio parkovne arhitekture i tragovi perivoja dvorca Gjalski u naselju Gredicama. Utvrđena je i zaštita vrijednih predjela u zoni naselja Prosenik Začretnski vezanih za vinogradarske poljodjelske krajobrazne, dio iznad zaselka Bedenikovići, u zoni naselja Prosenik Začretnski dio iznad zaselka Beline te u zoni naselja Bregi Zabočki, sjeverni dio na lokaciji Balija breg.

U gradu Zaboku postoji cca 30.000 m<sup>2</sup> travnjaka, 1.200,00 m<sup>2</sup> žive ograde, 5 velikih nogometnih igrališta, koji se čiste i održavaju sukladno potrebnoj dinamici. Najveći park u Zaboku je park Milana Prpića. Projektom reGARDEN Grad Zabok dodatno ulaže u javnu zelenu infrastrukturu uređujući javni urbani vrt na području bivše industrijske zone s ukupnom površinom od 2.600 četvornih metara.

U odnosu na kvalitetu zraka, mjerenja kvalitete zraka u Zaboku pokazuju povoljne rezultate, a sama infrastruktura dodatno je ojačana dvjema mjernim stanicama koje su postavljene u sklopu projekta "Razvoj pametnog grada Zaboka – kvaliteta zraka na području grada". Mjerne stanice prate temperaturu, relativnu vlažnost, atmosferski tlak, dušikov oksid, ozon, ugljikov monoksid, sumporov dioksid, dušikov monoksid, čestice 1µm, čestice 2,5µm te čestice 10µm, a rezultate je moguće pratiti i na web stranici Grada.

### 2.5.2. Gospodarenje otpadom

Gospodarenje otpadom u nadležnosti je Grada Zaboka i komunalnog poduzeća Komunalno Zabok d.o.o. koje provodi organizirano sakupljanje i zbrinjavanje komunalnog otpada i isto se odlaže na odlagalište komunalnog otpada Gorjak Krapina do popunjenja kapaciteta odlagališta ili na Pretovarnoj stanici komunalnog otpada Piškornica u Zaboku, točnije Regionalni centar Piškornica d.o.o. odmah po otvorenju istog za područje grada, prigradskih naselja i općinu Bedekovčina gdje



je 2019. godine otvoreno reciklažno dvorište. Komunalno Zabok d.o.o. raspolaže dobro opremljenim vozilima koja su primjerena za kvalitetno obavljanje komunalne djelatnosti. Mjesta gdje se nalaze veliki kontejneri ograđena su, a stambene zgrade imaju suvremene kontejnere od 1100 l koji su zatvoreni, mogu biti plastični ili limeni, a imaju i mogućnost zaključavanja.

Raspored odvoza otpada objavljen je na web stranicama Grada Zaboka, a postoji i mobilno reciklažno dvorište koje je besplatno za građane i nalazi se, prema unaprijed određenom rasporedu na ukupno 13 lokacija. Također, na administrativnom području grada Zaboka postoji 25 lokacija zelenih otoka na kojima je moguće odlagati staklo, papir, metal i plastiku.

Gospodarenje otpadom u Zaboku uvelike je ovisno o otvaranju Regionalnog centra za gospodarenje otpadom sjeverozapadne Hrvatske Piškornica d.o.o. u koje će se na obradu preusmjeravati miješani komunalni otpad – odnosno otpad proizveden u kućanstvu i proizvodnim i/ili uslužnim djelatnostima ako je sličan po svojstvima. Jedna od dvije pretovarne stanice za skladištenje, pripremu i pretovar otpada koji ide u centar bit će uspostavljena u Zaboku. Realizacija projekta regionalnog centra je u kašnjenju, stoga se i gospodarenje otpadom u Zaboku nalazi u određenoj međufazi. Učinkovito upravljanje otpadom u Gradu Zaboku uvjetovano je i napretkom u gospodarenju otpadom na razini države i županija, ali Grad Zabok nevezano za navedene okolnosti ostvaruje dobre rezultate i provodi efikasan sustav organiziranog prikupljanja otpada s obuhvatom stanovnika iznad državnog prosjeka.

Tablica 9. Količine prikupljenog otpada po vrstama u 2019. godini

VRSTA OTPADA	KOLIČINA U TONAMA	UDIO %	KONCESIONAR
PAPIR	83	4,6	EKOFLORPLUS D.O.O., DS SMITH UNIJA PAPIR
PLASTIKA	303	16,8	EKOFLORPLUS D.O.O.
TETRAPAK	5	0,3	EKOFLORPLUS D.O.O.
STAKLO	33	1,8	EKOFLORPLUS D.O.O.
TEKSTIL	50	2,7	Z.I.T.O. D.O.O.
BIOOTPAD	36	2	EKOFLORPLUS D.O.O.
GLOMAZNI OTPAD	100	2	EKOFLORPLUS D.O.O.
MIJEŠANI KOMUNALNI OTPAD	1.192	66	KRAKOM

Izvor: Komunalno Zabok d.o.o., podaci dobiveni na zahtjev

Prema Direktivi Europske unije 2008/98/EZ države članice trebale su do 2020. godine ispuniti cilj

recikliranja komunalnog otpada od 50%. U posljednjem izvješću za Hrvatsku, stopa recikliranja komunalnog otpada iznosi 24%, dok je prosjek EU-a 46%. U Zaboku je situacija povoljnija obzirom da Zabok odvojeno prikuplja čak 34% otpada.

Tvrtka CIAK d.o.o. izgradila je u Gubaševu jedinu namjenski izgrađenu građevinu za privremeno skladištenje neopasnog i opasnog otpada na području Republike Hrvatske koja godišnje



gospodari s oko 30.000 tona opasnog i neopasnog otpada. Tvrtka CIAK d.o.o. posluje s više od 2000 gospodarskih subjekta kojima svakodnevno preuzima, prevozi, obrađuje i zbrinjava opasni/neopasni otpad.

Pametna rješenja koje Komunalno Zabok koristi u gospodarenju otpadom i isporuci usluge odnose se na automatsku identifikaciju kanti za otpad putem čipa i e-račune. Kao jedan od problema održivog gospodarenja otpadom prepoznaje se manjak razvijene svijesti građana o zaštiti okoliša.

### 2.5.3. Vodoopskrba i odvodnja

Zagorski vodovod d.o.o. najveće je komunalno poduzeće na prostoru Krapinsko-zagorske županije, u vlasništvu 25 jedinica lokalne samouprave, ujedno i Grada Zaboka. Poduzeće se bavi sljedećim djelatnostima: javnom vodoopskrbom, javnom odvodnjom, korištenjem opasnih kemikalija, uzorkovanjem i ispitivanjem zdravstvene ispravnosti vode za ljudsku potrošnju za vlastite potrebe, izvođenjem priključaka građevina i drugih nekretnina na komunalne vodne građevine, ovjeravanjem vodomjera i pripremom vodomjera za ovjeravanja, proizvodnjom i prodajom energije u procesu objavljivanja djelatnosti javne vodoopskrbe ili javne odvodnje te isporukom i prodajom obrađenog mulja nastalog u postupku pročišćavanja otpadnih voda.

Razvoj vodoopskrbe na području KZŽ počeo je krajem 50-ih godina zbog ubrzanih procesa urbanizacije i industrijalizacije s ciljem razvoja organiziranog sustava distribucije vode. Godine 1960. osnovano je Komunalno poduzeće za izgradnju vodovoda Lobar-Zabok-Konjščina sa sjedištem u Bedekovčini i Lobarom kao glavnim izvorištem, odnosno današnji Zagorski vodovod, a ubrzo nakon toga započeta je izgradnja magistralnih cjevovoda i vodosprema Zlatar, Kaštel, Jertovec, Bedekovčina, Zabok, Plavinka i prekidna komora Bukovec. Sustav je započeo s radom 1967. godine kada prvu vodu dobivaju stanovnici Zlatara, Zlatar Bistrice, Konjščine i Zaboka. Razvoj vodoopskrbnog sustava nastavio se otvaranjem novih izvorišta i daljnjom izgradnjom infrastrukture s ciljem potpune opskrbe stanovništva vodom za potrošnju, pročišćavanjem otpadne vode i vraćanjem u prirodne recipijente bez onečišćenja okoliša. Danas poduzeće opskrbljuje vodom oko 90.000 stanovnika KZŽ i obuhvaća više od 31.000 priključaka. U sustav javne vodoopskrbe Zagorskog vodovoda d.o.o. uključeno je ukupno 6 izvorišta i 65 vodosprema, a ukupna razvodna mreža javne vodoopskrbe iznosi više od 2.000 km.

Tablica 10. Osnovni tehnički podaci o vodoopskrbnom sustavu KZŽ

Tehnički podaci o vodoopskrbnom sustavu	Broj jedinica
1. Duljina cjevovoda (km)	2215
2. Rezervoarski prostor (m <sup>3</sup> )	22 410
3. Broj vodosprema	65
4. Broj hidrostanica	65
5. Broj pumpnih stanica	34
6. Količina isporučene vode (milijuna m <sup>3</sup> )	3,946

Izvor: Zagorski vodovod d.o.o., Godišnje izvješće društva 2019.

Vodoopskrbni sustav Zagorskog vodovoda opskrbljuje se vodom sa šest lokacija, odnosno izvorišta: Lobor, Šibice, Belečka Selnica, Mlačine Grabari, Osredak Desinčki i izvorište Harina Zlaka. Za područje Zaboka važna su dva izvorišta: Lobor i Mlačine Grabari. Izvorište Lobor je prvo izvorište u sustavu Zagorskog vodovoda, koje se koristi od 1965. godine te ima kapacitet od 160 l/s. Izvorište Lobor opskrbljuje područja općina Lobor, Mače, Bedekovčina, Sv. Križ Začretje dio općine Mihovljan, dio grada Zaboka, dio grada Zlatara, dio grada Donje Stubice, dio grada Oroslavja te dio općine Veliko Trgovišće putem magistralnih cjevovoda. Drugo važno izvorište je Mlačine Grabari s manjim kapacitetom od 20 l/sek koje pokriva dijelove općina Novi Golubovec, Mihovljan i Lobor. Voda za ovo izvorište crpi se iz podzemnih bunara smještenih podno masiva Ivanščice. Voda iz izvorišta usmjerava se Zaboku putem magistralnih cjevovoda i obuhvaća dionicu Lobor – Mihovljan – Dukovec – Zaboku.

Izgrađena je mjesna vodovodna mreža koja u cijelosti pokriva potrebe kućanstava, gospodarstva i društvene infrastrukture te omogućava i priključenje novim potrošačima. Trenutačno na području Zaboka postoji 3.527 priključaka, od čega se 414 priključaka odnosi na pravne osobe, 2.890 na fizičke osobe te 219 na stanove. Na području Grada Zaboka nalazi se 6 vodospremnika, 2 crpne stanice i 5 hidroforških stanica.

Vrlo je značajna Vodosprema Zabok koja je otvorena početkom 2017. godine u vrijednosti 19.910.000 kuna. Izgradnja Vodospreme dio je projekta „Izgradnja vodoopskrbnog sustava Zagorskog vodovoda d.o.o. Zabok – cjevovodi i objekti“ sufinanciranog sredstvima Europske unije iz Kohezijskog fonda u okviru Prioritetne osi 2 – Zaštita vodnih resursa Hrvatske. Realizacija projekta značajno je poboljšala postojeći vodoopskrbni sustav Zagorskog vodovoda d.o.o tako da je omogućen učinkovitiji transport vode na području Zaboka i Velikog Trgovišća te je omogućeno korištenje vode iz izvorišta Lobor, a istodobno je moguć i obrnuti transport vode iz izvorišta Šibice. Vodosprema je značajna za oko 25.000 stanovnika te smanjuje troškove električne energije zbog gravitacijskog punjenja.

Poduzeće Zagorski vodovod d.o.o. uz poslove vodoopskrbe, obavlja i poslove javne odvodnje. Na području Grada Zaboka ukupno je izgrađeno 46 km kolektorske mreže. Na području Grada Zaboka nalazi se oko 2.100 priključaka sustava odvodnje, pri čemu preko 1.500 priključaka odnosi se na fizičke osobe, a ostalo na pravne osobe i stanove. U sklopu Aglomeracije Zabok, na području Grada Zaboka planirana je izgradnja 32,5 km kolektorske mreže i 9 crpnih stanica.

U tijeku je projekt Izgradnje sustava prikupljanja i odvodnje otpadnih voda sustava odvodnje Zabok i Zlatar koji se provodi u razdoblju od 2018. do 2022. godine. Projektom se predviđa izgradnja sustava prikupljanja i odvodnje otpadnih voda sustava javne odvodnje Zabok, a djelomično je kroz projekt predviđena sanacija postojećeg sustava odvodnje u ukupnoj vrijednosti projekta 598.099.185 kuna. Cilj projekta je povećanje stupnja priključenosti stanovništva u aglomeraciji Zabok s 50% na 88% za područje aglomeracije, uključujući i priključenje gospodarstva na 100%, poboljšanje postojeće infrastrukture i građevina za odvodnju i pročišćavanje otpadnih voda u skladu s ekološkim i socijalnim prioritetima i standardom kvalitete vode kako je propisano na razini Europske Unije. U širem aspektu, projekt pridonosi poboljšanju komunalnog standarda, smanjivanju opasnosti od onečišćenja podzemnih voda, poboljšanju zdravlja, zdravstvenih i ekoloških uvjeta prostora, očuvanju kvalitete vode rijeke Krapine i drugih vodotoka na njezinom slivnom području.

#### 2.5.4. Energetika

Energetsku infrastrukturu Zaboka promatramo kroz razvijenost infrastrukture Krapinsko-zagorske županije i to u vidu plinske mreže, električne energije, energije biomase i obnovljivih izvora energije. Analiza za područje energetike uključuje i mjere ulaganja u energetske obnove i potpurnu infrastrukturu koja je Gradu Zaboku na raspolaganju za daljnji razvoj energetskog sektora prema dekarbonizaciji, energetske učinkovitosti i inovacijama. Važno je pritom spomenuti i kako su jedni od najvažnijih trendova koji utječu na energetske sustav i trendove u pogledu emisija stakleničkih plinova ujedno i demografska i gospodarska kretanja, analizirana u prethodnim poglavljima.

##### Električna energija i plinski sustav

Grad Zabok opskrbljuje se električnom energijom iz hidroelektrana Dravskog sliva te termoelektrana na području Zagreba i Siska. Jedini HEP-ov proizvodni objekt na području Krapinsko-zagorske županije je KTE Jertovec. Radi se o plinsko-parnoj termoelektrani s prirodnim plinom, ekstra lakim uljem za loženje kao gorivima koje koristi u proizvodnji električne energije. Ukupna snaga termoelektrane je 88 MW, a prosječna godišnja proizvodnja električne energije 59 GWh. Koristi se kao rezervna elektrana u EES-u RH s mogućnošću ulaska u pogon u vremenu 15 minuta nakon naloga. Potrebe za električnom energijom grada Zaboka podmiruju se iz transformatorske stanice TS „Zabok“ koja se napaja električnom energijom preko dalekovoda Podsused – Zabok.

Ukupna duljina vodova na distribucijskom području Krapinsko-zagorske županije, površine 1.190 km<sup>2</sup>, iznosi 5.129,37 km. Najveći dio područja Županije (cca 86%) električnom energijom opskrbljuje distributer Elektra Zabok, a glavne distributivne spojne točke su trafostanice TS 110/35/10 kV u Zaboku, Humu na Sutli i Jertovcu koje su dijelovi prijenosnog elektroenergetskog sustava RH.

Desetogodišnji (2019. – 2028.) plan razvoja distribucijske mreže HEP ODS-a kojim je napravljena prognoza porasta vršnog opterećenja distribucijskih područja do 2028. godine za distribucijsko područje Elektre Zabok predviđa niski porast.

Na administrativnom području Zaboka približno 95% ukupne distribucije plina obavlja Zagorski metalac d.o.o. za distribuciju plina i opskrbu plinom. Distribucijski sustav čini srednjetačna mreža ukupne dužine 828.000 m koja se proteže na Krapinsko-zagorsku županiju u dužini 716.500 m. Izgrađenost plinske mreže na području Krapinsko-zagorske županije nalazi se na visokoj razini stoga veliki broj domaćinstava ima mogućnost priključenja.

##### Obnovljivi izvori energije i energetska učinkovitost

Obnovljivi izvori energije i energetska učinkovitost ključna su djelatnost Regionalne energetske agencije REGEA koja, kao prepoznati centar znanja, djeluje za područje Grada Zagreba, Karlovačke, Krapinsko-zagorske i Zagrebačke županije, s uredom u Energetskom centru Bračak. REGEA je osnovana kao podrška gradovima, županijama i općinama u energetske tranziciji. Energetski centar Bračak gdje je smještena REGEA i sam je primjer energetske izvrsnosti i spoja najsuvremenijih tehničkih rješenja i očuvanja kulturne baštine. Energetski centar okuplja brojne posjetitelje stručnog kadra i služi kao mjesto za promišljanje o budućnosti energije. Centar djeluje

na međunarodnoj sceni i uključen je u veliki broj europskih projekata. Uz glavni ured REGEA-e i edukacijski centar, postoji i poduzetnički inkubator na raspolaganju *start-up* tvrtkama koje žele biti aktivne u području održivog razvoja i energetske učinkovitosti. REGEA putem svoje stranice organizira *crowdfunding* kampanje za projekte što je također svojevrsna inovacija u području financiranja projekata energetske tranzicije.

Od obnovljivih izvora energije u Zaboku nailazimo na korištenje energija biomase u vidu ogrjevnog drva za grijanje u domaćinstvima i korištenje solarne energije u proizvodnji tople vode u domaćinstvima.

Primjer dobre prakse energetske tranzicije u Zaboku i svojevrsni pionir zasigurno je projekt prve fotonaponske elektrane u zdravstvenom sustavu realiziran na Općoj bolnici Zabok za koju se predviđa da će za 10 godina imati besplatnu električnu energiju zahvaljujući fotonaponskim ćelijama na krovu, a odmah po priključenju imat će električnu energiju jeftiniju za gotovo 10%.

U Zaboku je energetska obnovljena zgrada Osnovne škole Ksavera Šandora Gjalskog, a prema podacima Fonda za zaštitu okoliša obnovljeno je i ukupno 8 stambenih zgrada. Grad Zabok dodatnim informiranjem kontinuirano potiče svoje građane na daljnje korištenje mjera Fonda za zaštitu okoliša za energetska obnovu zgrada.

U odnosu na energetska učinkovitost i javnu rasvjetu, Grad ulaže u novi sustav javne rasvjete sukladno suvremenim ekološkim standardima. Modernizacija javne rasvjete obuhvaća sva naselja na području Grada Zaboka gdje se mijenjaju postojeće svjetiljke s energetska učinkovitijim LED svjetiljkama. Nakon provedbe ovog projekta, u planu je dodatno proširenje sustava javne rasvjete radi povećanja sigurnosti na cestama. Javna rasvjeta pritom ne onečišćuje i samoregulirajuća je što dovodi do određenih ušteda energije.

### Ključni nalazi

Zaštita okoliša i prirode, kojom su obuhvaćene prirodne znamenitosti, gospodarenje vodama, otpad i energetska tranzicija, usko je vezana za kvalitetu života građana, a nalazi pokazuju da se spomenuta infrastruktura nalazi na višem stupnju razvoja s definiranim planovima za buduća ulaganja.

U odnosu na gospodarenje otpadom Grad Zabok pokazuje dobre rezultate i efikasan sustav organiziranog prikupljanja otpada s obuhvatom stanovnika iznad državnog prosjeka i ukupno odvojeno prikupljenim otpadom od 34%, što je više od hrvatskog prosjeka (24%).

U području vodoopskrbe za područje Grada Zaboka značajna je Vodosprema Zabok. Vodosprema je značajna za oko 25.000 stanovnika te smanjuje troškove električne energije zbog gravitacijskog punjenja. Po pitanju odvodnje, u tijeku je projekt „Aglomeracija Zabok-Zlatar“ kojim se predviđa izgradnja sustava prikupljanja i odvodnje otpadnih voda sustava javne odvodnje Zabok, a djelomično je kroz projekt predviđena i sanacija postojećeg sustava odvodnje. Vidljivo je stoga kako su ulaganja u vodoopskrbnu i mrežu odvodnje kontinuirana, ali i kako postoji prostor za poboljšanja posebice u ruralnim područjima, gdje su u određenim područjima županije u upotrebi lokalni vodovodi.

Grad Zabok opskrbljuje se električnom energijom iz transformatorske stanice TS „Zabok“ koja se napaja električnom energijom preko dalekovoda Podsused – Zabok. Na području Zaboka

približno 95% ukupne distribucije plina obavlja Zagorski metalac d.o.o. za distribuciju plina i opskrbu plinom. Kao značajna potpora i potencijal za energetska tranziciju i prepoznatljivost po inovacijama ističe se REGEA i Energetski centar Bračak. Odličan primjer suradnje javnog sektora u inovacijama u energetska tranziciji je i fotonaponska elektrana na Općoj bolnici Zabok sa značajnim uštedama i projekcijama o besplatnoj energiji za 10 godina.

## 2.6. Upravljanje

Grad Zabok predstavlja jedinicu lokalne samouprave koju čini sedam mjesnih odbora i predstavlja 9.201 stanovnika.

Izvršnu vlast na lokalnoj razini čine gradonačelnik, i gradska uprava. Gradska uprava broji oko 20 zaposlenih organiziranih na sljedeći način:

- Ured Grada;
- Ured za EU fondove i strateške projekte;
- Upravni odjel za financije;
- Upravni odjel za komunalno gospodarstvo i javne potrebe.

### Gradska uprava i proračun

Upravna tijela Grada Zaboka obavljaju većim dijelom standardizirane poslovne procese za upravljanje Gradom. Procesni upravljanja Gradom Zabokom integrirali su normu ISO 9001:2015 za upravljanje kvalitetom koja se temelji na procesnom pristupu koji omogućava organizaciji da planira svoje procese i njihovo međudjelovanje. Posljednji recertifikacijski nadzor obavljen je u travnju 2019. godine kojim je Grad Zabok obnovio certifikat do 2022. godine. Priručnik kvalitete izrađen u sklopu integracije ISO standarda vrhovni je strateški dokument poslovnog sustava Grada Zaboka i temelj za sve daljnje aktivnosti u poslovnom sustavu. Upravljanje kvalitetom prema ISO normi podrazumijeva i izradu drugih dokumenata koji uvelike olakšavaju rad gradske uprave i služe kao određeni smjernici ka dobrom upravljanju. Radi se o dokumentima poput: Ciljevi kvalitete za određenu godinu, Lista pratećih dobavljača, Plan edukacije i analiza plana edukacije, zatim Plan provedbe preporuke o reviziji i učinkovitosti (analiza), Evidencija rizika i prilika za Grad Zabok i dr. Nadalje, doneseni su: Katalog procesa, Katalog radnih postupaka i Katalog operativne dokumentacije. U sklopu ISO standardizacije za svaki proces određen je naziv, resursi uključeni u proces, ulazi u proces, izlazi iz procesa, mjerljive karakteristike bitne za proces, učestalost nadzora, KPI, metoda nadzora, vlasnik procesa. Ocjenu sustava kroz polugodišnja i godišnja izvješća donosi Gradonačelnik i podnosi Gradskom vijeću.

U odnosu na poboljšanje i optimizaciju procesa, rezultati istraživanja među djelatnicima javne uprave pokazali su kako se najviše vremena i ljudskih resursa troši na procesima kao što su analiza trenutnih i budućih situacija, održavanje i građenje komunalne infrastrukture, provođenje programa javnih potreba, isplaćivanje i kontrola donacija, pomoći i subvencija te kako su nužna poboljšanja u vidu digitalizacije upravo u ubrzanju i optimizaciji navedenih procesa i općenito, procesa vezanih za komunikaciju s građanima. U gradskoj upravi Grada Zaboka postoji nekoliko primjera integracije novih tehnologija i trendova koji potvrđuju iskazani interes djelatnika gradske uprave za daljnjom digitalizacijom što potvrđuju rezultati istraživanja među djelatnicima javne uprave prema kojemu svi djelatnici vide digitalizaciju i jačanje digitalne komunikacije s građanima kao mogućnost značajnog napretka za rad upravnih tijela.

U rad gradske uprave integrirano je nekoliko pametnih rješenja pri čemu se ističe “Ured bez papira”, uvedena je mogućnost plaćanja dijela obveza putem e-računa, zatim javni webGIS portal i sustav FortiGate. Ured bez papira postoji u Gradu Zaboku od 2005., a 2017. godine uvedena je nova aplikacija za uredsko poslovanje koja je integrirana u cjelokupni sustav poslovanja Grada Zaboka čime su optimizirani i ubrzani mnogi procesi, a uspostavljena je i mogućnost plaćanja dijela obveza putem e-računa. Za pregled prostornih podataka uveden je javni webGIS portal koji sadrži snimke svih cesta kojima upravlja Grad Zabok i stanje komunalne infrastrukture. Uspostava javnog webGIS portala rezultat je nastojanja da Grad Zabok najsuvremenijim informatičkim rješenjima omogući transparentan i korisnički orijentiran prikaz prostornih planova za sve potrebe korisnika. Portal je namijenjen svim građanima, ali i potencijalnim investitorima, te omogućuje jednostavan i brz pristup informacijama o pravilima korištenja prostora i važećim prostornim planovima na administrativnom području Grada. Sustav omogućuje preklapanje s raznim podlogama kao što su prostorni plan, katastarske čestice i nerazvrstane ceste. Također, uveden je FortiGate sustav za povećanje sigurnosti informatičkog sustava gradske uprave koji, između ostalog, omogućuje udaljeni rada službenika (rad od kuće) putem VPN pristupa što se pokazalo iznimno važnim za vrijeme COVID-19 krize.

Tablica 11. Pregled ostvarenja Proračuna Grada Zaboka za razdoblje 2016.-2020. i Plan za 2021. godinu

	2016	2017	2018	2019	2020	2021
Prihodi	48.828.895,69	40.423.475,11	46.245.933,69	45.895.900,95	43.836.938,67	77.292.769,62
Raspoloživa sredstva iz prethodnih godina	967.132,51	4.862.099,78	4.135.592,83	5.521.498,62	2.854.297,90	2.811.345,00
Sveukupno prihodi	49.796.028,20	45.285.574,89	50.381.526,52	51.417.399,57	46.691.236,57	80.104.114,62
Rashodi	44.933.928,42	41.149.982,06	44.860.027,90	48.563.101,67	45.557.173,19	80.104.114,62
Razlika – višak prihoda poslovanja	+4.862.099,78	+ 4.135.592,83	+5.521.498,62	+2.854.297,90	+1.134.063,38	

Izvor: Internet stranice Grada Zaboka <https://www.zabok.hr/stranica/proracun>

Iz podataka o kretanjima ostvarenja Proračuna Grada Zaboka za razdoblje od 2016.-2020. godine vidljiva je stabilnost i konstanta u ostvarenju kako prihoda i primitaka tako i rashoda i izdataka. Sve gore navedene godine poslovanja Grad Zabok je zabilježio višak prihoda poslovanja što govori u prilog likvidnosti proračuna i realnog utroška proračunskih sredstava. Grad Zabok planirao je prihode i primitke za 2021. godinu na temelju Zakona o proračunu, ostale zakonske regulative, sklopljenih ugovora o dodjeli bespovratnih sredstava, obveza koje proizlaze iz različitih zakonskih regulativa (Zakon o komunalnom gospodarstvu, Zakon o socijalnoj skrbi i sl.), te na temelju procjena rasta odnosno pada pojedinih vrsta prihoda. Ostvarenje Proračuna Grada Zaboka za 2021. godinu biti će vidljivo tek po Odluci o godišnjem izvještaju o izvršenju Proračuna Grada Zaboka za razdoblje 01.01.2021.-31.12.2021., a isto će prvenstveno ovisiti o dinamici i realizaciji ostvarenja projekta i aktivnosti iz Plana.



Gradska uprava kontinuirano surađuje sa Zagorskom razvojnom agencijom u prijavi i provedbi europskih projekata spomenutih kroz analizu kako bi dodatnim bespovratnim sredstvima adresirala razvojne potrebe koje premašuju proračunske okvire.

### Gradska uprava i građani

Gradska uprava s građanima komunicira putem standardiziranih obrazaca, web stranice grada i preko službene FB stranice. U predvorju Gradske uprave vodi se knjiga žalbe u koju korisnici mogu upisivati svoje primjedbe, no od 2017. do danas u knjigu nije upisana niti jedna. Na info pultu, u prostorijama gradske uprave, postoji i anketa koja također ne bilježi veliki broj korisnika, a prema informacijama djelatnika, pohvale, primjedbe i prijedlozi se komuniciraju usmeno, telefonski, elektronskom poštom te pravom na pristup informacijama.

U odnosu na uključivanje građana u odlučivanje i savjetovanje, Grad Zabok prema zakonskoj obvezi provodi javna savjetovanja koja su građanima omogućena u formi obrazaca koje je moguće preuzeti online, a potom dostaviti na naznačenu e-mail adresu. Grad Zabok građane također uključuje građane u odlučivanje putem Mjesnih odbora, odlazaka na teren i svakodnevne komunikacije sa strankama.

#### Ključni nalazi

Grad Zabok integrirano je normu ISO 9001:2015 za upravljanje kvalitetom koja omogućava praćenje poslovnih procesa s ciljem njihove optimizacije i poboljšanja. U odnosu na spomenuta poboljšanja procesa, prepoznata je potreba za daljnjim integriranjem digitalnih rješenja u rad gradske uprave. Određeni naponi prema digitalizaciji su vidljivi pri čemu Grad kontinuirano radi na uvođenju digitalne transformacije u upravljanju. Digitalni alati mogu biti odličan katalizator bolje komunikacije gradske uprave s građanima.

## 2.7. IT infrastruktura i pametna rješenja u upravljanju

Širokopolasna tehnologija omogućuje usklađen rad mrežne opreme i sustava elektroničke komunikacijske mreže i u konačnici, pružanje elektroničko komunikacijskih usluga. Prema brzini pristupa širokopolasna tehnologija može se podijeliti u tri skupine, temeljem ostvarive brzine:

- Osnovni pristup (od 2 Mbit/s do 30 Mbit/s);
- Brzi pristup (od 30 Mbit/s do 100 Mbit/s);
- Ultrabrizi pristup (iznad 100 Mbit/s).

Osnovnom širokopolasnom tehnologijom s bežičnim pristupom područje Grada Zaboka je u potpunosti pokriveno. Prema podacima HAKOM-a za Krapinsko-zagorsku županiju, iako broj i gustoća širokopolasnih priključaka kontinuirano raste, još uvijek je ispod nacionalnog prosjeka. Prema dostupnim podacima i procjenama, na administrativnom području grada je oko 2.000 kućanstava s priključkom na Internet od ukupno 2.288 (Popis stanovništva 2011.) ili 87% kućanstava.

*Slika 11. Bežični pristup brzini više od 100 Mbit/s*

*Izvor: HAKOM; <http://bbzone.hakom.hr/>*





Prikaz obuhvaća područja za koje operatori imaju mogućnost pružanja širokopojasnog pristupa internetu pristupnim brzinama od 100 Mbit/s i veće putem vlastite infrastrukture, odnosno područja na kojima pojedini operatori mogu u kratkom roku i bez značajnih ulaganja spojiti korisnike na vlastitu pristupnu širokopojasnu infrastrukturu. Prikazano stanje temelji se na podacima koje su dostavili operatori i razvidno je kako u Zaboku postoje lokacije na kojima postoji dostupnost brzog i ultrabrzog pristupa, a uglavnom je skoncentrirano

na urbano područje grada.

Slika 12. Brzina korištenja nepokretnog širokopojasnog pristupa

Izvor: HAKOM; <http://bbzone.hakom.hr/>

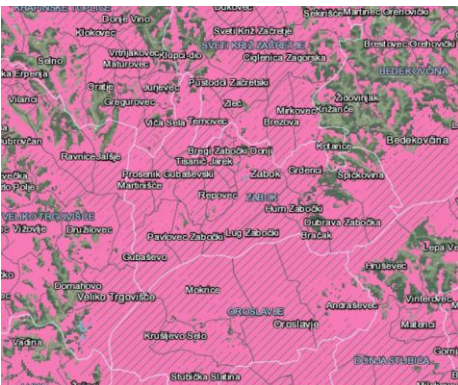


Iz podataka se može iščitati da je za područje Zaboka najzastupljenija brzina od 4 do 10 Mbit/s (17,8%), zatim slijedi brzina od 20 do 30 Mbit/s. Brzine od 30 do 50 Mbit/s u Zaboku je prema recentnim podacima koristilo svega 5,41% kućanstava, a od 50 do 100 Mbit/s svega 2,86%. Samo 0,41% korisnika koristi brzine veće od 100 Mbit/s.

Slika 13. Pokrivenost mrežom širokopojasnog pristupa

Izvor: HAKOM; <http://bbzone.hakom.hr/>

Kako bi se pružile širokopojasne usluge boljih karakteristika odnosno brzi i ultrabrz pristup (tzv. NGA mreže) potrebno je u potpunosti prilagoditi infrastrukturne temelje svjetlovodnim elementima. Krapinsko-zagorska županija pokrivena je nepokretnim širokopojasnim pristupom svega 15,3%, a za primjer, najbolje rangirana je Primorsko-goranska sa 28,1% pokrivenošću.



U okviru Programa WiFi4EU Gradu Zaboku dodijeljena su bespovratna sredstva za financiranje izgradnje WiFi infrastrukture na lokacijama kao što su to trgovi, parkovi, knjižnice, javne ustanove i sl. Na području grada Zaboka trenutačno je aktivno pet točaka za bežični pristup internetu. U odnosu na postojeća pametna rješenja koja su detektirana kroz različita područja analize u nastavku se nalazi pregled:

Tablica 12. Postojeća pametna rješenja u Gradu Zaboku

RJEŠENJE	OPIS	SEKTOR
webGIS portal	Aplikacijskim sustavom implementirana su programska rješenja za vođenje podataka o nerazvrstanim cestama i prostornim planovima koja su ujedno i javno dostupan servis za korištenje građana i svih zainteresiranih osoba za privatne i poslovne svrhe. Za potrebe rada gradske uprave i ispunjenja zakonskih obveza implementirana su i programska rješenja za vođenje baze prostornih podataka prometne infrastrukture i signalizacije, urbane opreme, građevina i uređaja javne namjene, javne rasvjete, programska rješenja za obradu ZK izvadaka te moduli za poljoprivredno redarstvo i gradske projekte / investicije. Također, aplikacijski sustav sadrži prikaz georeferenciranog videozapisa i panoramskih snimaka (360°).	PROMET, GOSPODARSTVO, UPRAVLJANJE
Pametna kamera za nadzor raskrižja	Video kamera koja nadzire raskrižje prometnica gdje je najveća frekvencija školske djece spojena je na interni snimač u Gradu čime se produljuje vrijeme dostupnosti snimki.	PROMET
Pametne kante za otpad	Automatska identifikacija kanti za otpad putem čipa.	GOSPODARENJE OTPADOM
Ured bez papira	Aplikacija za urudžbeno poslovanje koja je integrirana u cjelokupni sustav Grada Zaboka	UPRAVLJANJE
e - račun	Uvedena je mogućnost plaćanja dijela obveza putem e-računa.	UPRAVLJANJE
FortiGate sustav	Sustav za povećanje sigurnosti informatičkog sustava gradske uprave.	UPRAVLJANJE

Izvor: Sistematizacija autora

Pregled postojećih rješenja pokazuje kako se integracija novih i pametnih tehnologije u Gradu Zaboku kontinuirano odvija, a najviše se može vezati za sektor javnog upravljanja i gradske uprave. Digitalna transformacija, nove tehnologije i inovacije zasigurno su sljedeći korak u napretku Grada Zaboka i vidljivo je kako za istima postoji interes. Treba naglasiti važnost strateškog pristupa daljnjem uvođenju pametnih rješenja te isto planirati najprije kroz stvarne potrebe, implikacije učinka integracije i mogućnosti za sveobuhvatnim upravljanjem podacima.

### Ključni nalazi

Područje Zaboka pokriveno je osnovnom širokopojasnom tehnologijom s bežičnim pristupom u potpunosti. Prema podacima HAKOM-a za Krapinsko-zagorsku županiju, iako broj i gustoća širokopojasnih priključaka kontinuirano raste, još uvijek se nalazi ispod nacionalnog prosjeka. Prema dostupnim podacima i procjenama na području JLS Zabok 87% kućanstava ima priključak na internet, a najzastupljenija brzina je od 4 do 10 Mbit/s (17,8%). Kako bi se pružile širokopojasne usluge boljih karakteristika odnosno brzi i ultrabrzi pristup (tzv. NGA mreže) potrebno je u potpunosti prilagoditi infrastrukturne temelje svjetlovodnim elementima.

Kao razvojna prilika ističe se daljnje uvođenje pametnih rješenja te strateški razvoj istih kroz planiranje stvarnih potreba, implikacija učinaka integracije i mogućnosti za sveobuhvatnim upravljanjem podacima.

## 2.8. SWOT analiza

DRUŠTVO	
Snage	Slabosti
<ul style="list-style-type: none"> <li>○ drugi najveći Grad prema broju stanovnika u KZŽ</li> <li>○ raznolike mogućnosti za srednjoškolsko obrazovanje</li> <li>○ razvijeni urbani identitet grada i urbana kultura</li> <li>○ Regionalni centar kompetencija u turizmu i ugostiteljstvu</li> <li>○ aktivne udruge u kulturi i za mlade               <ul style="list-style-type: none"> <li>○ održavanje međunarodno prepoznatih kulturnih manifestacija</li> </ul> </li> <li>○ uključivanje mladih u odlučivanje i edukaciju o upravljanju javnim sredstvima</li> <li>○ Zabok kao zdravstveni centar KZŽ</li> </ul>	<ul style="list-style-type: none"> <li>○ neravnomjerna naseljenost u naseljima Grada Zaboka</li> <li>○ smanjenje interesa mladih za Studij informacijskih tehnologija</li> <li>○ visoki udio starijeg stanovništva u radno aktivnom stanovništvu</li> <li>○ najveći udio nezaposlenih u dobi 20 – 29</li> <li>○ smanjenje interesa mladih za Studij informacijskih tehnologija</li> </ul>
Prilike	Prijetnje
<ul style="list-style-type: none"> <li>○ mjere pronatalitetne politike na razini RH</li> <li>○ stvaranje daljnje socijalne kohezije i poboljšanje kvalitete života</li> <li>○ osiguravanje uvjeta za djelovanje udruga civilnog društva</li> <li>○ uspostava centra urbane kulture i poduzetničkog inkubatora re-GENERATOR</li> </ul>	<ul style="list-style-type: none"> <li>○ demografsko starenje stanovništva RH               <ul style="list-style-type: none"> <li>○ trend iseljavanja iz RH</li> <li>○ nastavak zdravstvene krize uzrokovane pandemijom COVID-19</li> </ul> </li> </ul>
GOSPODARSTVO	
Snage	Slabosti
<ul style="list-style-type: none"> <li>○ blizina Grada Zagreba (udaljenost 30 km)</li> <li>○ jedini grad u KZŽ u 8. razvojnoj skupini indeksa razvijenosti</li> <li>○ ekonomski centar i središte rada KZŽ</li> <li>○ društveno-povijesno nasljeđe vezano uz radništvo i tekstilnu industriju</li> <li>○ zdravstvena djelatnost jedna od tri najznačajnije gospodarske grane</li> <li>○ porast broja gospodarskih subjekata</li> <li>○ porast broja zaposlenih u pravnim osobama</li> <li>○ snažna prerađivačka industrija</li> </ul>	<ul style="list-style-type: none"> <li>○ jačanje dispariteta u gospodarskoj razvijenosti Zaboka i ostalih naselja</li> <li>○ usitnjeno zemljište i nespécializirana poljoprivreda</li> <li>○ nedovoljno valorizirani i iskorišteni potencijali za razvoj turizma</li> <li>○ nedovoljno prepoznat potencijal Krapinsko-zagorskog aerodroma</li> </ul>

<ul style="list-style-type: none"> <li>○ kontinuirana ulaganja u gospodarsku zonu i poticanje ulaganja od strane investitora</li> </ul>	
Prilike	Prijetnje
<ul style="list-style-type: none"> <li>○ razvoj gospodarske aktivnosti uz glavne prometnice i gospodarska zona Zabok</li> <li>○ ulaganja i privatne investicije u Zagorsko-krapinski aerodrom</li> <li>○ ulaganje i izvori financiranja za revitalizaciju <i>brownfield</i> područja</li> <li>○ valorizacija kulturne baštine Krapinsko-zagorske županije</li> <li>○ nova financijska perspektiva EU 2021.-2027.</li> </ul>	<ul style="list-style-type: none"> <li>○ ograničena mogućnost ulaganja od strane grada u vidu prijava na bespovratna sredstva zbog visokog indeksa razvijenosti</li> <li>○ smanjenje izvoza i ekonomske implikacije COVID-19 krize</li> </ul>
<b>MOBILNOST</b>	
Snage	Slabosti
<ul style="list-style-type: none"> <li>○ povoljan geoprometni položaj (cestovni i željeznički)</li> <li>○ križište važnih hrvatskih, ali i europskih cestovnih prometnica</li> <li>○ blizina Grada Zagreba (udaljenost 30 km)</li> <li>○ porast ulaganja u biciklističku infrastrukturu</li> <li>○ izrađen Plan održive urbane mobilnosti Grada Zaboka</li> </ul>	<ul style="list-style-type: none"> <li>○ prometna zagušenja u centru grada</li> <li>○ nedostatak parkirnih mjesta u centru grada <ul style="list-style-type: none"> <li>○ neusklađeni planovi projekta modernizacije željeznice sa prostorno-planskom dokumentacijom i planovima razvoja Grada Zaboka</li> </ul> </li> <li>○ javni autobusni prijevoz ne pokriva sva zabočka naselja i organiziran je od strane privatnika</li> </ul>
Prilike	Prijetnje
<ul style="list-style-type: none"> <li>○ projekt modernizacije i elektrifikacije željezničke pruge „Zaprešić-Zabok-Varaždin-Čakovec“</li> <li>○ nova financijska perspektiva i izvori financiranja za alternativne oblike prijevoza</li> <li>○ razvoj i valorizacija zračnog prometa</li> <li>○ rastući trend poticanja integralnog, multi-modalnog upravljanja prometom</li> </ul>	<ul style="list-style-type: none"> <li>○ ograničeno kretanje stanovnika u središtu grada</li> <li>○ sve veći broj dnevnih migranata koji primarno koriste cestovni promet</li> </ul>

OKOLIŠ I PRIRODA	
Snage	Slabosti
<ul style="list-style-type: none"> <li>○ fizičko-geografski vrlo raznolik prostor</li> <li>○ zaštićeni perivoj dvorca Kulmer – Bračak i tragovi perivoja dvorca Gjalski</li> <li>○ relativno dobar postotak odvojeno prikupljenog otpada</li> <li>○ razvijena vodoopskrbna mreža i ulaganja u sustav odvodnje</li> <li>○ stručna podrška Regionalne energetske agencije REGEA</li> <li>○ razvijen energetska centar Bračak</li> </ul>	<ul style="list-style-type: none"> <li>○ seizmički aktivno područje grada</li> <li>○ poplavna područja rijeka</li> <li>○ nedovoljna primjena pametnih tehnologija i digitalizacije u gospodarenju otpadom</li> </ul>
Prilike	Prijetnje
<ul style="list-style-type: none"> <li>○ očuvan okoliš kao pretpostavka za zdravlje stanovništva i razvoj turizma</li> <li>○ rastući trend mjera energetske učinkovitosti i ulaganja u obnovljive izvore energije</li> <li>○ Korištenje EU izvora financiranja za provedbu strateških projekata</li> </ul>	<ul style="list-style-type: none"> <li>○ nedostatak sredstava za stimulaciju prelaska na alternativne izvore energije</li> <li>○ nedovoljno razvijena svijest građana o zaštiti okoliša</li> </ul>
UPRAVLJANJE	
Snage	Slabosti
<ul style="list-style-type: none"> <li>○ mala i agilna gradska uprava</li> <li>○ kontinuirana i uspješna suradnja za Zagorskom razvojnom agencijom</li> <li>○ razvijeni kapaciteti za prijavu i provedbu projekata financiranih iz EU</li> <li>○ interes za implementaciju digitalnih tehnologija</li> <li>○ integrirana ISO norma za upravljanje kvalitetom</li> </ul>	<ul style="list-style-type: none"> <li>○ nedostatak administrativnih kapaciteta u Gradskoj upravi</li> <li>○ prostor za daljnji razvoj e-usluga za građane</li> </ul>
Prilike	Prijetnje
<ul style="list-style-type: none"> <li>○ Daljnja digitalna transformacija Gradske uprave</li> <li>○ rastući trend poticanja i interesa građana za uključivanje građana u odlučivanje kao i alata i metoda koji isto omogućuju</li> </ul>	<ul style="list-style-type: none"> <li>○ otpor prema korištenju novih digitalnih tehnologija</li> </ul>

IT INFRASTRUKTURA I PAMETNA RJEŠENJA U UPRAVLJANJU	
Snage	Slabosti
<ul style="list-style-type: none"> <li>○ pokrivenost osnovnom širokopojasnom mrežom</li> <li>○ 87% kućanstava ima priključak za internet</li> <li>○ pokrivenost područja 4G mrežom</li> <li>○ mogućnost pružanja širokopojasnog pristupa internetu pristupnim brzinama od 100 Mbit/s i veće oko centra grada</li> <li>○ nadogradnja točaka za bežični pristup u sklopu projekta WiFi4EU</li> </ul>	<ul style="list-style-type: none"> <li>○ najzastupljenija je 2. brzina širokopojasnog pristupa</li> <li>○ nemogućnost pružanja širokopojasnog pristupa internetu pristupnim brzinama od 100 Mbit/s i veće izvan centra grada</li> </ul>
Prilike	Prijetnje
<ul style="list-style-type: none"> <li>○ financiranje ulaganja u razvoj plana i izgradnju širokopojasne tehnologije od strane države ili privatnih investitora</li> </ul>	<ul style="list-style-type: none"> <li>○ nedovoljna integracija pametnih rješenja po različitim sektorima</li> </ul>



# 3. STRATEGIJA

## 3.1. Vizija

### VIZIJA ZABOKA 2027.

**Zabok - urbano središte Zagorja.  
Grad u kojem zajedno stvaramo, rastemo i živimo.**



#### **OPIS VIZIJE**

Grad Zabok 2027. godine vidimo kao grad posvećen stvaranju i održavanju visoke kvalitete života. Zabok je mjesto koje nudi sve prednosti visoko urbanizirane sredine u očuvanom prirodnom okolišu Zagorja, u blizini Zagreba kao glavnoga grada. Omogućuje rad i stvaranje u idiličnom, bioraznolikom, prirodnom okružju uz sve prednosti gradskog života i mogućnost svakodnevnih migracija u Zagreb. Zabok 2027. prepoznatljiv je po kreativnim industrijama i sudjelovanju svih stanovnika u upravljanju i razvoju grada. Zabok je grad koji brine o obrazovanju te zdravo i kreativno provedenom slobodnom vremenu svih svojih stanovnika kroz sve faze života.



## 3.2. Posebni ciljevi

**PC1:** Otvoren i uključiv grad koji potiče obrazovanje i aktivnost svih svojih stanovnika

**PC2:** Razvojno, poduzetničko i kreativno središte Zagorja

**PC3:** Zeleni i održivi grad razvijene infrastrukture

**PC4:** Grad koji povezuje sve svoje stanovnike

**HORIZONTALNI CILJ:** Grad koji usmjerava pametne tehnologije u povećanje kvalitete života svih građana

### **PC1: Otvoren i uključiv grad koji potiče obrazovanje i aktivnost svih svojih stanovnika**

Zabok 2027. vidimo kao grad koji brine o obrazovanju i zdravom i kreativno provedenom slobodnom vremenu svih svojih stanovnika kroz sve faze života. Zabok je obrazovno središte Zagorja na svim razinama, grad koji podržava svoje stanovnike u svim potrebama. Grad je vrlo otvoren i uključiv, centar je za pametna rješenja u upravljanju malim gradovima. U predstojećem razdoblju, grad Zabok uložiti će dodatne napore i staviti naglasak na stvaranje sadržaja u gradu za sve generacije, odnosno stvaranje dinamike u svakodnevnom životu grada. Grad će nastaviti s kontinuiranim unaprjeđivanjem kvalitete komunikacije s građanima koji koriste usluge gradske uprave na način da ih približi korisnicima, postavi na digitalne temelje i optimizira.

#### **1.1. Unapređenje sustava obrazovanja**

1.1.1. Izgradnja područne škole i odjeljenja dječjeg vrtića Zipkica u Špičkovini

1.1.2. Izgradnja aneksa OŠ K.Š. Gjalskog

1.1.3. Izgradnja Regionalnog centra kompetencija u turizmu i ugostiteljstvu

#### **1.2. Razvoj kulture, sporta i društva**

1.2.1. Izgradnja i upravljanje centrom urbane kulture re-GENERATOR (cjeline Regenerator i Inkubator)

1.2.2. Proširenje Gradske knjižnice K.Š. Gjalski s uključenim dnevnim boravkom za umirovljenike

1.2.3. Biciklistička ruta Zabok – Oroslavje (BRZO)

1.2.4. Izgradnja biciklističke rute Zabok - Začretje - Krapina (ZaZaKr) i Zabok – Krapinske Toplice - Pregrada

1.2.5. Izgradnja rekreacijske staze sa rekreativnim i zabavnim sadržajem uz rijeku Krapinicu (reKreator)

1.2.6. Rekonstrukcija i opremanje Sportsko - rekreacijskog parka Zaseka

1.2.7. Izgradnja Gradskog bazena pored Sportske dvorane

1.2.8. Poticanje socijalne kohezije i uključivanja stanovnika

1.2.9. Unapređenje vatrogastva i civilne zaštite

#### **1.3. Unapređenje upravljanja**

1.3.1. Digitalizacija gradske uprave i ustanova

- 1.3.2. Participativno budžetiranje
- 1.3.3. Program uključivanja i razmjene iskustava s gradskom upravom

#### **Pokazatelji uspješnosti**

- Broj polaznika predškolskih, osnovnoškolskih i srednjoškolskih programa
- Udio gradskog proračuna namijenjen obrazovanju, kulturi, sportu
- Iznos proračuna uključen u participativno budžetiranje

### **PC2: Razvojno, poduzetničko i kreativno središte Zagorja**

Zabok 2027. vidimo kao razvojno, poduzetničko i kreativno središte gospodarstva čitavog Zagorja. Korištenjem industrijskog naslijeđa i unaprjeđivanjem postojeće gospodarske infrastrukture želimo stvoriti grad dinamičnog gospodarstva s mnoštvom poslova u novim, kreativnim industrijama. Korištenjem prirodnog potencijala i suradnjom s glavnim dionicima razvoja u području poljoprivrede Zabok će ojačati povezanost s poljoprivrednicima i poticati razvoj nove generacije poljoprivrednika. Dodatnim razvojem i ulaganjem u obrazovanje stanovništva Zabok će postati jedan od najvažnijih obrazovnih centara sjeverne Hrvatske, dok će se daljnjim povezivanjem poduzetnika u turizmu s Regionalnim centrom kompetencija u turizmu i ugostiteljstvu osigurati daljnji razvoj turizma kao dinamične i atraktivne gospodarske djelatnosti u Zaboku, ali i čitavom Zagorju.

#### **2.1. Unapređenje potpore poduzetništvu**

- 2.1.1. Izgradnja i upravljanje centrom urbane kulture re-GENERATOR - (cjelina Silos)
- 2.1.2. Razvoj i proširenje gospodarske zone te privlačenje poduzetnika

#### **2.2. Razvoj turizma**

- 2.2.1. Razvoj selektivnih oblika turizma
- 2.2.2. Razvoj Regionalnog centra kompetentnosti u turizmu i ugostiteljstvu Zabok (RCKTU)
- 2.2.3. Razvoj rekreacijskih i poučnih staza

#### **2.3. Poticanje poljoprivrede**

- 2.3.1. Poticanje razvoja poljoprivrede kroz suradnju s LAG-om
- 2.3.2. Revitalizacija društvene infrastrukture u poljoprivredi

#### **Pokazatelji uspješnosti**

- Broj poduzetnika u gospodarskoj zoni
- Broj startupova u Zaboku
- Broj noćenja u smještajnim objektima na području Zaboka
- Broj poljoprivrednika na području Zaboka

### **PC 3: Zeleni i održivi grad razvijene infrastrukture**

Unaprjeđivanje osnovne infrastrukture osnovni je preduvjet stvaranja zelenog i održivog grada. Razvojem novih i pametnih rješenja u području gospodarenja otpadom, vodoopskrbom i odvodnjom te ostalim komunalnim uslugama želimo osigurati kvalitetnije životne uvjete na

području čitavog Zaboka te kvalitetniju budućnost svih budućih generacija. Razvijanje svijesti o važnosti zaštite okoliša i aktivne prevencije zagađenja istog dužnost je čitave zajednice, a edukacijom građana svih dobi i na svim razinama stvorit će se aktivnija zajednica koja vlastitim resursima gospodari na bolji i održiviji način. Kvalitetnijim prostornim planiranjem koje predviđa više zelenila i zelenih površina u gradu poboljšat će se životni uvjeti i promijeniti percepcija grada u očima građana i posjetitelja dok će se stvaranjem nove infrastrukture za gospodarenje otpadom osigurati preduvjeti za poboljšanjem stanja na tom području.

### **3.1. Unapređenje sustava gospodarenja otpadom**

- 3.1.1. Uspostava reciklažnog dvorišta (samostalno ili u suradnji s JLS)
- 3.1.2. Sanacija odlagališta Gubaševo i priprema infrastrukture za novi sustav odvajanja otpada za RCGO Piškornica
- 3.1.3. Unapređenje gospodarenja otpadom

### **3.2. Unapređenje sustava vodoopskrbe i odvodnje**

- 3.2.1. Aglomeracija odvodnje Zabok - Zlatar s izgradnjom pročištača otpadnih voda te zacjeljenje preostalog dijela odvodnje
- 3.2.2. Rekonstrukcija i izgradnja sustava oborinske odvodnje
- 3.2.3. Izgradnja vodoopskrbnog sustava (visoka zona)

### **3.3. Razvoj sustava energetike**

- 3.3.1. Uspostava centra za pametna rješenja u području energetike (u suradnji s REGEA-om)
- 3.3.2. Energetska obnova gradskih objekata

### **3.4. Unapređenje okoliša i prostora**

- 3.4.1. Zeleni Zabok - stvaranje zelenih površina na području gradske jezgre
- 3.4.2. Bark park
- 3.4.3. Rekonstrukcija dječjih igrališta, parkova i trgova
- 3.4.4. Uspostava katastra zelenih površina

#### **Pokazatelji uspješnosti**

- Stopa odvojeno prikupljenog otpada
- Stopa priključenosti na sustav vodoopskrbe i odvodnje
- Površina obnovljenih zelenih i parkovnih površina
- Broj energetski obnovljenih gradskih objekata

#### **PC4: Grad koji povezuje sve svoje stanovnike**

Vizija prometnog sustava Zaboka uključuje kreiranje Zaboka po mjeri čovjeka, a ne automobila, s kvalitetno uređenim i bogatim javnim prostorom te raznolikim aktivnostima za građane i posjetitelje. Vođen tom idejom, Grad Zabok izradio je Plan održive urbane mobilnosti Grada Zaboka s ciljem kreiranja dugoročne strategije razvoja prometa uspostavljanjem održivog prometnog sustava kojemu će u središtu biti podizanje kvalitete života građana i posjetitelja uz osiguravanje bolje mobilnosti svim korisnicima prometnog sustava na području Zaboka. Grad Zabok osigurat će potrebne uvjete za efikasnu mobilnost, siguran i zdrav život, gospodarski razvoj

te visoku razinu socijalne uključenosti pojedinaca i grupe, a sve s ciljem povećanja cjelokupne kvalitete života u gradu i okolici.

#### **4.1. Razvoj prometa**

- 4.1.1. Održivo prometno-prostorno planiranje
- 4.1.2. Razvoj aktivnih oblika prometovanja
- 4.1.3. Razvoj sustava javnog prijevoza putnika
- 4.1.4. Optimizacija prometa motornih vozila

#### **4.2. Unapređenje IT infrastrukture**

- 4.2.1. Razvoj širokopojasne infrastrukture

#### **Pokazatelji uspješnosti**

- Duljina biciklističkih prometnica
- Propusnost cestovne mreže
- Broj putnika u javnom gradskom prijevozu
- Pokrivenost svjetlovodnom infrastrukturom

### **Horizontalni cilj 1: Smart City - grad koji usmjerava pametne tehnologije u povećanje kvalitete života svih građana**

Zabok 2027. vidimo kao središte pametnih tehnologija i novih rješenja usmjerenih ka isključivo jednom cilju: povećanju kvalitete života svih stanovnika Zaboka. S obzirom da primjenu novih tehnologija grad namjerava u svim područjima razvoja, horizontalnim ciljem obuhvaćene su mjere koje će doprinijeti ostvarivanju svih prethodno navedenih ciljeva. Premda se prilikom referiranja na pojam Smart city, uglavnom spominje primjena digitalnih rješenja, koncept pametnog grada je mnogo širi i podrazumijeva brojne druge mjere kojima je zajednički cilj stvaranje učinkovitijeg i održivijeg sustava upravljanja svim resursima. U skladu s time, mjere predložene ovim Planom usmjerene razvoju društvene, prometne i komunalne infrastrukture, poboljšanje usluga gradske uprave kojima se ista digitalizira i ubrzava pomažu u transparentnosti, povezanosti te podizanju kvalitete života i poslovanja u Zaboku.

- 1.3.1. Digitalizacija gradske uprave i ustanova
- 1.3.2. Participativno budžetiranje
- 1.3.3. Program uključivanja i razmjene iskustava s gradskom upravom
- 3.3.1. Uspostava centra za pametna rješenja u području energetike (u suradnji s REGEA-om)
- 4.2.1. Razvoj širokopojasne infrastrukture

# 4. OPERATIVNI PLAN

## 4.1. Ciljevi i projekti

**PC1:** Otvoren i uključiv grad koji potiče obrazovanje i aktivnost svih svojih stanovnika

### 1.1. Unapređenje sustava obrazovanja

#### 1.1.1. Izgradnja područne škole i odjeljenja dječjeg vrtića Zipkica u Špičkovini

Odgoj i obrazovanje temeljna su društvena funkcija koja ima važnu ulogu u društvenom i gospodarskom razvoju zbog čega ju je potrebno kontinuirano unaprjeđivati (u infrastrukturnom i sadržajnom smislu) kako bi se stvorili što bolji uvjeti za obrazovanje mladih naraštaja. Stoga, od velike važnosti za Grad Zabok jest projekt izgradnje područne škole i odjeljenja dječjeg vrtića Zipkica u Špičkovini. Grad je s Osnovnom školom Ksavera Šandora Gjalskog Zabok u ožujku 2021. sklopio sporazum kojim su se uredila međusobna prava i obveze između Grada Zaboka i Osnovne škole, vezano uz izradu i financiranje projektne dokumentacije za građevinsku dozvolu za investicijski projekt izgradnje nove zgrade za Područnu školu Špičkovina Osnovne škole Ksavera Šandora Gjalskog Zabok i područnu jedinicu gradskog Dječjeg vrtića Zipkica. Projekt izgradnje područne škole i odjeljenja dječjeg vrtića Zipkica u Špičkovini provest će se do kraja 2023. godine s ciljem rasterećivanja postojećih obrazovnih ustanova.

Planirani početak projekta	Planirani završetak projekta	Izvor financiranja
2021.	2023.	Fondovi EU, Državni proračun RH, Proračun Grada Zaboka, Proračun KZŽ

#### 1.1.2. Izgradnja aneksa OŠ K.Š. Gjalskog

U postizanju učinkovitije funkcije obrazovanja, Gradu Zaboku uvelike stvaraju probleme infrastrukturna ograničenja koje je potrebno otkloniti kako bi se osigurali što bolji uvjeti za obrazovanje mladih naraštaja. Infrastrukturni uvjeti ukazuju na potrebu tehničkog i informatičkog opremanja, ali i proširenja prostora, s obzirom kako je jedan od ciljeva Grada Zabok razvoj grada znanja i obrazovanje, odnosno su onom slučaju konkretnije cjelodnevne škole s jednosmjenskom nastavom, sukladno nacionalnom školskom kurikulumu. U skladu sa spomenutim ciljem, ovim projektom izgradit će se novi dio zgrade obrazovne ustanove OŠ K.Š. Gjalskog Zabok kako bi se osigurala jednosmjenska nastava za sve učenike do kraja 2023. godine.

Planirani početak projekta	Planirani završetak projekta	Izvor financiranja
2021.	2023.	Fondovi EU, Državni

		proračun RH, Proračun Grada Zaboka, Proračun KZZ
<b>1.1.3. Izgradnja Regionalnog centra kompetencija u turizmu i ugostiteljstvu</b>		
<p>Srednja škola Zabok provodi projekt pod nazivom „Regionalni centar kompetentnosti u turizmu i ugostiteljstvu Zabok“. Centar će uz modernizirane i nove učionice, praktikume, trening centar i zajedničke prostore dobiti i akademis – ugostiteljski objekt sa smještajnim jedinicama različitih kategorija, koji će kroz segmente poslovanja u realnim situacijama pružati najbolju praktičnu nastavu polaznicima Centra. U sklopu projekta, planirano je usavršavanje i edukacija postojećih nastavnika i angažiranje specijaliziranih stručnjaka za rad s učenicima i odraslima, razvoj i modernizacija nastavnih programa, uspostava cjeloživotnog učenja kroz ponudu specijaliziranih programa, promocija struke i jačanje zanimanja kroz kreativno i inovativno učenje temeljeno na radu.</p>		
<b>Planirani početak projekta</b>	<b>Planirani završetak projekta</b>	<b>Izvor financiranja</b>
2020.	2023.	Europski fond za regionalni razvoj i Proračun KZZ

## 1.2. Razvoj kulture, sporta i društva

### 1.2.1. Izgradnja i upravljanje centrom urbane kulture re-GENERATOR - (cjeline Regenerator i Inkubator)

Cilj projekta je obnova/rekonstrukcija industrijskog pogona ukupne neto korisne površine 2.195,90 m<sup>2</sup> koji se nalazi u samom centru grada Zaboka te će se zajednici ponuditi prostor za osobni i kreativni razvoj. U fokusu je zapuštena tvornička hala tvornice "ZIVT" koja će biti pretvorena u moderan centar urbane kulture reGENERATOR. Grad Zabok ovim projektom uspostavlja centralnu točku za razvoj kulturnog i kreativnog sektora Krapinsko-zagorske županije i Urbane aglomeracije Zagreb. Novi re-GENERATOR se manifestira kao složeni sustav sastavljen od jednog postojećeg i dvaju novih prostorno – funkcionalnih sklopova. Kodirani nazivima "Regenerator", "Silos" i "Inkubator" sklopovi su istovremeno razdvojeni i objedinjeni, djeluju kao jedna zgrada, ali i mini susjedstvo. Koncipiran kao složeni arhitektonski sklop, Novi re-GENERATOR je nositelj specifičnog identiteta, istovremeno starog i novog, temeljenog na industrijskom naslijeđu Zaboka.





Planirani početak projekta	Planirani završetak projekta	Izvor financiranja
2020.	2022.	Europski fond za regionalni razvoj, Državni proračun RH i Proračun Grada Zaboka

### 1.2.2. Proširenje Gradske knjižnice K.Š. Gjalski s uključenim dnevnim boravkom za umirovljenike

Projekt proširenja Gradske knjižnice K.Š. Gjalski s uključenim dnevnim boravkom za umirovljenike doprinosi borbi protiv socijalne isključenosti i podizanju kvalitete života osoba starije životne dobi.

Prostor današnje Gradske knjižnice „Ksaver Šandor Gjalski“ prostire se na 416 m<sup>2</sup> na dvije etaže. U prizemlju se nalazi čitaonica dnevnog tiska, dječji odjel s igraonicom, računala za korisnike i prostor za održavanje različitih programa — književne večeri, predavanja, koncerti i sl. Na katu se nalazi studijska čitaonica sa stolovima i 20 sjedala. Odjel za odrasle raspoređen je na dvije etaže. Knjižnica ima i izložbeni prostor — likovnu galeriju. Ovim projektom želi se dodatno proširiti prostor Gradske knjižnice K.Š. kojim bi se između ostalog osigurao i dnevni boravak za umirovljenike. Dnevni boravak bit će u potpunosti infrastrukturno i sadržajno prilagođen za osobe starije životne dobi kako bi kvalitetno u njemu provodili svoje slobodno vrijeme.

Planirani početak projekta	Planirani završetak projekta	Izvor financiranja
2021	2022	Proračun Grada Zaboka

### 1.2.3. Biciklistička ruta Zabok – Oroslavje (BRZO)

Cilj projekta je povećati kvalitetu kretanja stanovništva, učinkovitost prometnih rješenja, smanjenje zagađenja i devastacije okoliša, povećati sigurnost te razvoj društveno-prihvatljivog oblika prometa. Projekt BRZO stvara biciklističku rutu koja doprinosi održivosti prometnog sektora u cjelini jer omogućuje korištenje potencijala svakog vida prijevoza, a promiče modalnu promjenu prema aktivnostima putovanja (biciklizam) te spaja ovaj način transporta sa željezničkim i autobusnim javnim prijevozom (ishodišne točke rute).

Planirani početak projekta	Planirani završetak projekta	Izvor financiranja
2020.	2022.	Kohezijski fond, Državni proračun RH, Proračun Grada Zaboka

### 1.2.4. Izgradnja biciklističke rute Zabok - Začretje – Krapina (ZaZaKr) i Zabok – Krapinske Toplice - Pregrada

Cilj projekata je omogućiti dodatne integrirane turističke sadržaje i ponude koje su usmjerene na zdraviji način života na prostoru grada Zaboka i između navedenih JLS stvaranjem sportsko rekreacijskih staza sa naglaskom na cikloturizam. Pri planiranju i projektiranju biciklističke infrastrukture potrebno je primjenjivati načela sigurnosti, ekonomičnosti, cjelovitosti, izravnosti i atraktivnosti.

Ovim projektima planirano je stvaranje biciklističke infrastrukture po postojećim putevima uz cestovne i željezničke prometnice i prirodne tokove rijeka i rječica koje je potrebno presvući novim asfaltnim zastorom. Točke konflikta između motornog prometa i biciklista koje se ne

moгу izbjeći (na raskrižjima i prijelazima) biti će označene prometnom signalizacijom, tako da svi vozači, a ne samo biciklisti, mogu prilagoditi svoje ponašanje. Osim biciklističkih prometnica potrebno je projektirati SMART biciklistička odmorišta, koja se sastoje od nadstrešnice, klupe za odmaranje, info panoa, „pametne klupe“ s mogućnošću punjenja mobitela i tableta preko solarnog panela, odnosno akumulatora, kutije sa sigurnosnom bravicom i alata za popravak bicikala, rezervnih zračnica te kompleta prve pomoći, servisnog stalka s integriranom pumpom te stalaka za parkiranje bicikala.



Planirani početak projekta	Planirani završetak projekta	Izvor financiranja
2020.	2027.	Proračun Grada Zaboka, Državni proračun RH

#### 1.2.5. Izgradnja rekreacijske staze sa rekreativnim i zabavnim sadržajem uz rijeku Krapinicu (re-KREATOR)

Glavni cilj projekta je uređenje rekreacijske staze uz rijeku Krapinicu u Zaboku. Cilj projekta je aktiviranje napuštene asfaltne prometnice i formiranje kvalitetnog javnog prostora. Projektom se predviđa aktivacija prostora rekreativnim i zabavnim sadržajima te uređenje pripadajućeg okoliša. Koncept predviđa cjelovito povezivanje prostora s obje obale rijeke Krapinice i njegovu aktivaciju s ciljem formiranja kvalitetnog javnog rekreacijskog prostora. Povezivanjem asfaltne ceste s jugoistočne (lijeve) i poljskog puta sa sjeverozapadne (desne) strane formira se kontinuirana staza (loop) namijenjena šetnji, vožnji biciklom, rolanju, trčanju i rekreaciji. Postojeći sjeverni most planira se natkriti laganom čeličnom konstrukcijom radi uređenja odmorišta - sjenice. Most se planira natkriti platnenim tekstilom dok se bočne plohe mosta planiraju prekriti biljkama penjačicama. Južno od mosta, uz livadu na lijevoj strani rijeke planira se postava vjetrenjače kao vizualnog repera i simbola održivosti. Most će s vjetrenjačom postati prepoznatljivi elementi reKREATORA u vizuri grada.



Planirani početak projekta	Planirani završetak projekta	Izvor financiranja
2021.	2025.	Fondovi EU, Državni proračun RH i Proračun Grada Zaboka

### 1.2.6. Rekonstrukcija i opremanje Sportskog centra Zaseka

Glavni cilj projekta je poboljšati postojeće uvjete te ostvariti dodatne mogućnosti za nogometaše, atletičare i rekreativce grada Zaboka. Unutar obuhvata se nalaze postojeći sportski objekt, glavno nogometno igralište s neuređenom atletskom stazom, pomoćni nogometni teren dimenzija i nenatkrivena tribina zapadno od glavnog nogometnog terena. Ovim projektom se predviđa rekonstrukcija atletske staze s integriranjem novih atletskih sadržaja u sklopu staze i glavnog nogometnog terena, izgradnja sportske građevine (svlačionice, teretana, sportski kabinet, spremište) te rekonstrukcija i natkrivanje postojeće tribine uz povećanje broja sjedećih mjesta. Planirani zahvat u prostoru obuhvaća rekonstrukciju i opremanje sportske građevine 'Sportski centar Zaseka' u Zaboku. Planira se izgradnja nove sportske građevine sa popratnim sadržajima za sportaše, te rekonstrukcija i natkrivanje postojećih tribina uz djelomično dodavanje novih betonskih prefabriciranih elemenata zbog povećanja kapaciteta sjedećih mjesta.



Planirani početak projekta	Planirani završetak projekta	Izvor financiranja
2021.	2025.	Fondovi EU, Državni proračun RH i Proračun Grada Zaboka

### 1.2.7. Izgradnja Gradskog bazena pored sportske dvorane

Projekt izgradnje Gradskog bazena pored sportske dvorane u Zaboku pridonosi povećanju i poboljšanju sportsko - rekreativnih sadržaja u gradu te će povećati kvalitetu života svih građana. Za projekt izgradnje Gradskog bazena će se u narednom periodu izraditi Studija izvedivosti s analizom troškova i koristi te pripremiti projektna dokumentacija.

Planirani početak projekta	Planirani završetak projekta	Izvor financiranja
2021.	2027.	Fondovi EU, Državni proračun RH i Proračun Grada Zaboka

### 1.2.8. Poticanje socijalne kohezije i uključivanja stanovnika

Poticanje socijalne kohezije i uključivanja stanovnika od iznimne je važnosti za Grad Zabok zbog kojih aktivno radi na mjerama i projektima za sprečavanje i suzbijanje nezaposlenosti, razvoj ljudskih resursa te poticanje socijalne integracije na tržištu rada. Grad će u narednom periodu aktivno se baviti inicijativama kojima se promiču visoka razina zaposlenosti, jednake mogućnosti za muškarce i žene, održiv razvoj te ekonomska i socijalna kohezija stanovnika svih dobnih skupina.

Primjeri takvih projekata su “MI POMAŽEMO STARIJIMA MIPOS II” koji pomaže u omogućavanju pristupa tržištu rada ženama pripadnicama ranjivih skupina u Krapinsko-zagorskoj županiji čime se direktno osigurava bolja kvaliteta života stanovnicima županije.

Posebnu pozornost grad će obratiti na svoje stanovnike s invaliditetom. Nizom mjera usmjerenima građanskom angažmanu te unapređenju svakog segmenta društvenog života osoba s invaliditetom postići će se visok stupanj njihove integracije u svim životnim područjima te spriječiti diskriminacija na temelju invaliditeta.

Grad pažnju posvećuje i mladima kao nositeljima budućeg razvoja grada, što će se detaljnije konkretizirati kroz provedbu mjera i projekata iz Lokalnog programa za mlade Grada Zaboka za razdoblje 2021.-2025. godine u suradnji s civilnim društvom. Provođen će se projekti i inicijative čiji je cilj jačanje osobnih i profesionalnih kompetencija mladih kroz potporu obrazovanju i cjeloživotnom učenju, promicanje i podizanje poduzetničke kulture mladih te stvaranje novih kompetencija kroz volontiranje, stvaranje poticajnog okruženja za osnaživanje mladih. Također, grad će se zalagati i specifično za razvijeno civilno društvo u kojem građani imaju mogućnost sudjelovati u svim dijelovima društvenog djelovanja.

Planirani početak projekta	Planirani završetak projekta	Izvor financiranja
2021.	2027.	Europski socijalni fond, Državni proračun RH i Proračun Grada Zaboka

### 1.2.9. Unapređenje vatrogastva i civilne zaštite

Opći cilj projekta je smanjenje rizika od požara te povećanje sposobnosti za suzbijanje požara kao i poboljšanje sustava civilne zaštite na području Zaboka. Provedba projekta će utjecati na povećanje sposobnosti djelovanja na suzbijanju požara na području grada te partnerskih općina i povećanje brzine odziva na dojava o požaru i dojava za druge opasnosti koje spadaju pod opus vatrogasnog djelovanja.

Planirani početak projekta	Planirani završetak projekta	Izvor financiranja
2022	2025	Fondovi EU, Državni proračun RH i Proračun Grada Zaboka

## 1.3. Unapređenje upravljanja

### 1.3.1. Digitalizacija gradske uprave i ustanova

Digitalizacija gradske uprave i ustanova je vrlo kompleksan proces koji će se provoditi kroz nekoliko faza i sastojat će se od izrade sveobuhvatnog Plana digitalne transformacije gradske



uprave i nabave različitih digitalnih alata s ciljem povećanja efikasnosti i otvaranja gradske uprave prema građanima.

Ključna ideja koja predstoji iza koncepta digitalizacije i stvaranje “pametne uprave” i “pametnog grada” je upravo korištenje tehnologije kao facilitatora i potporu boljem odlučivanju i planiranju, temeljenom na prikupljenim i obrađenim podacima. Prilikom razvoja pametne uprave naglasak je stavljen na poboljšanje demokratskih procesa i poticanje sudjelovanja građana u odlučivanju na način da osigurava više kontakt-točaka i kanala komunikacije, u svrhu obuhvaćanja što većeg broja svojih građana. U tu svrhu izradit će se detaljni plan Digitalne transformacije koji će obuhvatiti optimizaciju internih procesa i e-usluga za građane, implementaciju alata za vizualizaciju podataka, prostornih informacija, razvoja portala otvorenih podataka, uključivanje građana u odlučivanje, razvoj servisa za komunikaciju s građanima, i nadogradnju platforme za građane u svim aspektima.

Gradska uprava kontinuirano će provoditi nadogradnju webGIS sustava suvremenim programskim rješenjima koji svojim funkcionalnostima omogućuje upravljanje prostornim podacima i njihovim osobinama pridruženim u obliku atributa, a sve s ciljem ostvarivanja visoke razine strateškog vođenja grada, razvijanja sustavnog pristupa u upravljanju infrastrukturom, pojednostavljenja operativnih procesa u poslovanju i povećanja transparentnosti poslovanja prema građanima.

Planirani početak projekta	Planirani završetak projekta	Izvor financiranja
2022.	2027.	Fond za zaštitu okoliša i energetska učinkovitost i Proračun Grada Zaboka

### 1.3.2. Participativno budžetiranje

Razvojem participativnog budžetiranja želi se potaknuti demokratsko promišljanje i donošenje odluka te vrsta participativne demokracije u kojoj građani odlučuju kako raspodijeliti dio javnog proračuna što omogućuje poreznim obveznicima da surađuju s vlastima kako bi donosili odluke o proračunu koje imaju utjecaj na njihove živote.

Grad će svake godine definirati iznos i svrhu određenog iznosa iz proračuna koji će biti namijenjen za prijedloge građana i izglasavanje najzanimljivije inicijative ili projekta koji će se provesti u tekućoj godini. Ovaj projekt omogućit će uključivanje građana u upravljanje javnim resursima, na kolaborativni način, potičući prikupljanje mišljenja o trošenju unaprijed definiranog dijela gradskog proračuna što će doprinijeti jačanju suradnje i jednakosti, što se posljedično odražava na učinkovitost i veću uključenost javnosti u lokalnoj zajednici.

Planirani početak projekta	Planirani završetak projekta	Izvor financiranja
2022.	2027.	Proračun Grada Zaboka

### 1.3.3. Program uključivanja i razmjene iskustava s gradskom upravom

Grad će u narednom periodu razviti Program uključivanja i razmjene iskustava s gradskom s ciljem unaprjeđivanja uvjeta za sudjelovanje javnosti u najvećoj mogućoj mjeri i uključivanja civilnog društva i građana kako bi se potaknulo dodatno uključivanje i razmjene iskustava s gradskom upravom. Ovim projektom, između ostalog, definirat će se plan edukacija za sve dionike i ciljane skupine kako bi se povećala međusobna kohezija i postiglo bolje razumijevanje potreba i izazova s kojima se susreću dionici i mogućnosti i ovlasti gradske uprave nad određenim temama i razvoj prostora za suradnju.

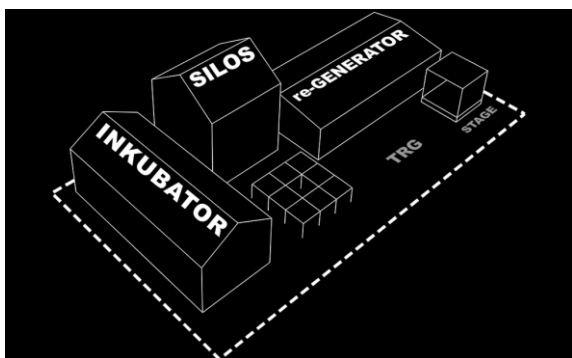
Planirani početak projekta	Planirani završetak projekta	Izvor financiranja
2023.	2027.	Proračun Grada Zaboka

## PC2: Razvojno, poduzetničko i kreativno središte Zagorja

### 2.1. Unapređenje potpore poduzetništvu

#### 2.1.1. Izgradnja i upravljanje centrom urbane kulture re-GENERATOR - (cjelina Silos)

Jedan od važnijih projekata koji su već u razvoju na području Zaboka svakako je i centar urbane kulture re-GENERATOR. Sam projekt je podijeljen u tri važnije cjeline: Inkubator, re-Generator te Silos koje zajednički tvore središte Zaboka namijenjeno razvoju kreativnog poduzetništva i urbane kulture.



Od navedene tri cjeline, Silos je namijenjen kao mjesto namijenjeno poticanju poduzetništva. S dva kata uredskih prostora iznad kojih se nalaze *open space* prostor namijenjen *coworkingu* te, na najvišem katu, prostorije za sastanke, Silos je zamišljen kao svojevrsni centar za mlade i kreativne poduzetnike te udruge koje će centar Zaboka pretvoriti u dinamično gospodarsko središte.

Osim same izgradnje, koja je već u tijeku, u sklopu projekta predviđeno je i upravljanje samim centrom re-GENERATOR. Kvalitetnim upravljanjem ovim projektom stvorit će se preduvjeti za njegovu održivost i poticanje nove generacije poduzetnika u Zaboku.

Planirani početak projekta	Planirani završetak projekta	Izvor financiranja
2020.	2022.	Europski fond za regionalni razvoj, Državni proračun RH i Proračun Grada Zaboka

#### 2.1.2. Razvoj i proširenje gospodarske zone te privlačenje poduzetnika

Uz postojeće prednosti koje donosi poslovanje poduzetnika u Gospodarskoj zoni, potrebno je unaprijediti sve postojeće kapacitete za dolazak novih poduzetnika iz trenutno nezastupljenih industrija. Razumijevanje Grada te Gradske uprave za potrebe poduzetnika ne staju samo na ekonomskim poticajima u vidu olakšica i oslobođenjima od plaćanja komunalnih naknada. Grad Zabok želi, uz postojeće mjere, izaći iz okvira dosadašnjeg poslovanja i preuzeti aktivniju ulogu u privlačenju poduzetnika da svoje poslovanje pokrenu ili premjeste upravo u Zabok.

Premda se radi o aktivnostima od kojih je neke teško kvantificirati i formirati u pokazatelje, neke od radnji koje će Grad poduzimati su:



- Proširenje postojeće Gospodarske zone
- Izgradnja nove komunalne infrastrukture na području Gospodarske zone
- Aktivna marketinška promocija Gospodarske zone Zabok potencijalnim poduzetnicima
- Sudjelovanje na gospodarskim sajmovima i održavanje poduzetničkih konferencija u Zaboku
- Analiza tržišta i identifikacija potencijalnih investitora
- Podizanje svijesti stanovnika Zaboka o važnosti Gospodarske zone
- Kontaktiranje veleposlanstava stranih država i poticanje kontakata s potencijalnim ulagačima



Navedene aktivnosti provodit će se tijekom čitavog vremena važenja Plana razvoja s namjeranim ciljem poboljšanja popunjenosti Gospodarske zone poduzetnicima iz djelatnosti s višom dodanom vrijednosti, podizanjem prepoznatljivosti Zaboka kao gospodarskog središta te podizanjem životnog standarda stanovnika Grada Zaboka.

Planirani početak projekta	Planirani završetak projekta	Izvor financiranja
2021.	2027.	Fondovi EU, Državni proračun RH i Proračun Grada Zaboka

## 2.2. Razvoj turizma

### 2.2.1. Razvoj selektivnih oblika turizma

Poticanje turizma od velike je važnosti za podizanje razine prepoznatljivosti Zaboka kao kulturnog i društvenog središta Zagorja. S obzirom da se trenutnim kapacitetima teško može osigurati samostalan razvoj manjih, turistički trenutno neprepoznatih središta, oformljena je Turistička zajednica područja Srce Zagorja. Radi se o smjeru djelovanja na čijem tragu je i predmetni projekt. Udruživanjem gradova i općina s područja Zagorja namjerava se podizanje konkurentnosti u turizmu svih dionika. Značajan potencijal za ostvarivanje namjeravanog cilja svakako leži u već izgrađenim kapacitetima u zdravstvenom i aktivnom turizmu kao jednoj od glavnih prednosti Zaboka kao destinacije. Razvojni projekti usmjereni podizanju kapaciteta u cikloturizmu kao i stvaranje novih rekreativnih sadržaja dalje će isprofilirati Zagorje, a posljedično i Zabok kao destinaciju zdravog i aktivnog turizma.

Planirani početak projekta	Planirani završetak projekta	Izvor financiranja
2021.	2027.	Fondovi EU, Državni proračun RH i Proračun Grada Zaboka

### 2.2.2. Razvoj Regionalnog centra kompetentnosti u turizmu i ugostiteljstvu Zabok (RCKTU)

Projekt izgradnje Regionalnog centra kompetencija u turizmu i ugostiteljstvu doprinosi osiguravanju uvjeta za adekvatno obrazovanje, stjecanje znanja i vještina turističkog kadra u privatnom sektoru. Uz stvaranje odgovarajućih uvjeta za vrhunsko obrazovanje, cilj je u takvom objektu omogućiti učenje temeljeno na radu, pružiti jedinstven primjer dobre prakse i pokazni primjer zelene arhitekture i funkcionalnosti u gospodarskom sektoru u Hrvatskoj i okruženju. U sklopu projekta, planirano je usavršavanje i edukacija postojećih nastavnika i angažiranje specijaliziranih stručnjaka za rad s učenicima i odraslima, razvoj i modernizacija nastavnih programa, uspostava cjeloživotnog učenja kroz ponudu specijaliziranih programa, promocija struke i jačanje zanimanja kroz kreativno i inovativno učenje temeljeno na radu.



Dugoročna vizija RCK-a jest postati nacionalno središte kvalitetnog obrazovanja i osposobljavanja kadrova u turizmu i ugostiteljstvu te centar razvoja i inovacija kao rasadnik ideja i novih trendova u kvaliteti pružanja usluge.

Planirani početak projekta	Planirani završetak projekta	Izvor financiranja
2020.	2023.	Europski fond za regionalni razvoj i Proračun KZZ

### 2.2.3. Razvoj rekreacijskih i poučnih staza

Projektom razvoja rekreacijskih i poučnih staza planira se podizanje prepoznatljivosti Zaboka kroz uspostavu pješačko poučnih staza na području Zaboka. Jedan od planiranih aktivnosti je uspostava "Ksaverovih staza" od središnjeg gradskog trga do planinarskog doma "Picelj". Stvaranjem novih sadržaja na temelju prepoznatljivih ličnosti Zaboka povezuje se bogata kulturna baština s budućim generacijama dok se istovremeno uspostavlja kvalitetnija rekreativna infrastruktura i potiče zdrav život.

Projekt je namijenjen kako stanovnicima Zaboka i okolice tako i turistima koji posjećuju Zabok. Za potrebe provedbe projekta izrađen je autorski tekst o Ksaveru



Šandoru Gjalskom, topografska karta s nekoliko označenih šetnica, te idejno rješenje produkta dizajna (koncept sustava oznaka, informativnih ploča/urbane opreme, putokaza) i idejno rješenje grafičkog dizajna (koncept sustava oznaka, informativnih ploča, putokaza, naznake vizualnog identiteta staze).

Planirani početak projekta	Planirani završetak projekta	Izvor financiranja
2022.	2027.	Fondovi EU, Državni proračun RH i Proračun Grada Zaboka

## 2.3. Poticanje poljoprivrede

### 2.3.1. Poticanje razvoja poljoprivrede kroz suradnju s LAG-om

Premda je Zabok primarno urbano središte, važno je napomenuti kako samo administrativno područje kojim Grad upravlja obuhvaća niz ruralnih predjela. Kako bi se potaknuo razvoj u navedenim dijelovima, Grad je prepoznao nužnost za produbljanjem suradnje s LAG-om Zagorje Sutla koji je jedan od nositelja razvoja u 11 jedinica lokalne samouprave koje obuhvaća. Sama Lokalna akcijska grupa ZAGORJE – SUTLA obuhvaća više od 44 tisuća stanovnika te je jedan od glavnih dionika u razvoju, prije svega ruralnih područja te umrežava lokalne dionike javnog, civilnog i gospodarskog sektora u skladu s LEADER pristupom.

LAG Zagorje - Sutla razvoju poljoprivrede može doprinijeti kroz kvalitetnije povezivanje svih dionika, okrupnjavanje i udruživanje proizvođača i OPG-ova u poljoprivredi te kroz poticanje ekološke poljoprivredne proizvodnje i jačanje kapaciteta mladih poljoprivrednika kako bi se osigurali kvalitetni uvjeti za razvoj poljoprivrede i odgovaranje na zahtjeve proizvođača.

Planirani početak projekta	Planirani završetak projekta	Izvor financiranja
2021.	2027.	Fondovi EU, Državni proračun RH i Proračun Grada Zaboka

### 2.3.2. Revitalizacija javne infrastrukture

Uz poticanje poljoprivredne proizvodnje i umrežavanje dionika važno je osigurati odgovarajuće uvjete za prodaju lokalnih poljoprivrednih proizvoda. Navedeno Grad namjerava ostvariti nizom aktivnosti revitalizacije javne infrastrukture među kojima je i obnova zone BLOK – kolodvor. Kao jedna od najvažnijih lokacija za prodaju poljoprivrednih proizvoda, zona BLOK - kolodvor, zahtijeva temeljitu obnovu kojom bi se energetska obnovila sama zgrada te time smanjili režijski troškovi zakupaca i Grada. Osim smanjenja troškova energetske obnovom vanjske ovojnice, obnovila bi se i unutrašnjost same zgrade te time, u skladu s projektnim prijedlozima, osigurali bolji uvjeti za nove sadržaje.

Uz bolje uvjete za prodavače i zakupce, poboljšali bi se i uvjeti za kupce kojima bi boravak i kupovina u obnovljenom prostoru svakako bili ugodniji te bi se sama zona BLOK - kolodvor pretvorila u novi dnevni boravak Zaboka s bogatom ponudom ugostiteljskih i zabavnih sadržaja.

Planirani početak projekta	Planirani završetak projekta	Izvor financiranja
2023.	2027.	Fondovi EU, Državni proračun RH i Proračun Grada Zaboka

**PC 3: Zeleni i održivi grad razvijene infrastrukture****3.1. Unapređenje sustava gospodarenja otpadom****3.1.1. Uspostava reciklažnog dvorišta (samostalno ili u suradnji s JLS)**

Važnost odvajanja otpada i podizanje kvalitete dostupne infrastrukture za isto neka su od najvažnijih područja u planiranju održivog razvoja grada. Trenutno situacija u Zaboku nije na zadovoljavajućoj razini te je kao jedan od glavnih problema prepoznat manjak reciklažnih dvorišta. Troškovi uspostave novog reciklažnog dvorišta uvelike će ovisiti o razini suradnje s drugim jedinicama lokalne samouprave budući da je u interesu Grada, ali i pretpostavljenih partnera suradnja na tom području. U slučaju da će navedeni projekt biti potrebno provesti samostalno, to će značajno povećati troškove provedbe, ali i održavanja reciklažnog dvorišta te prikupljanja otpada.

S obzirom da je trenutno riječ o projektu koji se nalazi u inicijalnoj fazi te još nije definiran model suradnje, kao ni potrebna lokacija i dokumentacija, detalji provedbe samog projekta bit će naknadno definirani, a u suglasnosti s projektnim partnerima, ali i nadležnim ustanovama.

Planirani početak projekta	Planirani završetak projekta	Izvor financiranja
2023.	2025.	Fondovi EU, Državni proračun RH, Proračun Grada Zaboka i projektnih partnera

**3.1.2. Sanacija odlagališta Gubaševo i priprema infrastrukture za novi sustav odvajanja otpada za RCGO Piškornica**

S obzirom da je sukladno Odluci o redosljedu i dinamici zatvaranja odlagališta i dinamici zatvaranja odlagališta neopasnog otpada na području Republike Hrvatske odlagalište otpada Gubaševo tijekom rujna 2019. zatvoreno, potrebno je izvršiti njegovu sanaciju. Uz sanaciju navedenog odlagališta bit će potrebno i pripremiti infrastrukturu za novi sustav odvajanja otpada za RCGO Piškornica. S obzirom da je sama sanacija odlagališta prilično kompleksan i osjetljiv projekt za pretpostaviti je da će se provoditi tijekom dužeg razdoblja, po fazama. Cilj sanacije je smanjiti štetne utjecaje na okoliš, osobito onečišćenje površinskih voda, podzemnih voda, tla i zraka, uključujući efekt stakleničkih plinova i smanjiti rizike za ljudsko zdravlje do kojeg bi moglo doći uslijed odlaganja otpada i vijeka trajanja odlagališta otpada, odnosno cilj je dovesti odlagališta otpada u stanje prihvatljivo za okoliš.

Kako bi se osigurali uvjeti za prelazak na sustav odvajanja otpada za RCGO Piškornica potrebno je izraditi svu potrebnu dokumentaciju za predviđenu pretovarnu stanicu kao i urediti svu prateću infrastrukturu koja bi omogućila učinkovit i ekološki usmjeren sustav odvajanja otpada.

Planirani početak projekta	Planirani završetak projekta	Izvor financiranja
2020.	2025.	Fondovi EU, Državni proračun RH i Proračun Grada Zaboka

**3.1.3. Unapređenje gospodarenja otpadom**

Adekvatno upravljanje otpadom, odvajanje otpada, recikliranje te ponovno korištenje iskoristivih sirovina važne su komponente u osiguravanju zdravog okoliša te minimiziranja

ljudskog utjecaja na prirodu. Želimo li sačuvati zdrav okoliš nužno je poboljšati dosadašnje prakse i povećati stopu odvojenog prikupljanja otpada, ali i razviti zdrave navike usmjerene smanjenju nastanka otpada.

Edukacija stanovnika u ostvarivanju navedenih ciljeva od presudne je važnosti. Samo razumijevanjem i znanjem moguće je stvoriti odgovorno i svjesno društvo koje brine o održivom i zelenom razvoju vlastite sredine. Grad planira pomoću raznih informativnih akcija i promotivnih materijala podići svijest lokalne zajednice o važnosti adekvatnog upravljanja otpadom dok aktivnom suradnjom sa obrazovnim ustanovama planira podići svijest djece i od malih nogu poticati brigu za okoliš. Edukativne akcije planiraju se provoditi tijekom čitavog razdoblja važenja strategije kako bi se ostvario trajan učinak i značajno podigla razina educiranosti građana.

Planirani početak projekta	Planirani završetak projekta	Izvor financiranja
2021.	2027.	Proračun Grada Zaboka

### 3.2. Unapređenje sustava vodoopskrbe i odvodnje

#### 3.2.1. Aglomeracija odvodnje Zabok - Zlatar s izgradnjom pročištača otpadnih voda te zacjevljenje preostalog dijela odvodnje

Projekt Aglomeracije odvodnje Zabok jedan je od kapitalnih projekata Zagorskog vodovoda d.o.o. Aglomeracija odvodnje Zabok dio je većeg projekta naziva „Izgradnja sustava prikupljanja i odvodnje otpadnih voda sustava odvodnje Zabok i sustava odvodnje Zlatar” kojim je predviđeno 167 km novih gravitacijskih kolektora, 4,73 km tlačnih cjevovoda, 60 crpnih stanica, 53 preljeva i ostalih hidrauličkih građevina, 78 prijelaza, 5.875 priprema za kućne priključke te sanacija 12,35 km postojećeg kolektora.

Osim ulaganja u zacjevljenje preostalog dijela, projektom će se izgraditi i staviti u funkciju veliko postrojenje za pročišćavanje otpadnih voda (UPOV Zabok 36.940 ES) te postrojenje za solarno sušenje mulja. Važnost ovog značajnog ulaganja ogledat će se u kvalitetnijem sustavu odvodnje na području Zaboka te u povećanju postotka priključenosti građana na mrežu odvodnje. Time će se značajno poboljšati kvaliteta života građana Zaboka. Projekt je već u provedbi od 2014. godine te se njegov završetak predviđa tijekom 2023. kad će i građani osjetiti sve njegove koristi.

Planirani početak projekta	Planirani završetak projekta	Izvor financiranja
2014.	2023.	Fondovi EU, Proračun Grada Zaboka i Zagorski vodovod d.o.o.

#### 3.2.2. Rekonstrukcija i izgradnja sustava oborinske odvodnje

Sustav javne odvodnje Grada Zaboka trenutno nije razdjelni već mješoviti sustav. To znači da se sustavom javne odvodnje trenutno ne odvajaju otpadne vode od odvodnje oborinskih voda. Modernizacijom sustava odvodnje ujednačili bi se dotoci na uređaj za pročišćavanje voda, u pogledu varijacija količina i ujednačenijih karakteristika (sastava) otpadnih voda. Izostajale bi velike varijacije sušno/kišno razdoblje koje su prisutne kod mješovitog sustava i iziskuju (i pored primjene kišnih rasterećenja) odgovarajuće dopunske objekte za usklađivanje procesa pročišćavanja u kišnom periodu (dodatne taložnice, retencijske bazene i dr.). Provedbom ovog



projekta poboljšala bi se učinkovitost sustava odvodnje, smanjili rizici za cjelokupni sustav, ali ponajviše za okoliš te bi se posljedično povećala kvaliteta života građana.

Planirani početak projekta	Planirani završetak projekta	Izvor financiranja
2022.	2027.	Fondovi EU, Državni proračun RH, Proračun Grada Zaboka Zagorski vodovod d.o.o.

### 3.2.3. Izgradnja vodoopskrbnog sustava (visoka zona)

Premda su u vodoopskrbnom sustavu Grada Zaboka u posljednje vrijeme provedene značajne investicije, još uvijek je prisutna nedovoljna dostupnost vodoopskrbnog sustava u visokim zonama. S ciljem poboljšanja i eliminacije navedenog problema, Grad Zabok će u suradnji sa Zagorskim vodovodom d.o.o. kao tvrtkom zaduženom za vodoopskrbu na području Zaboka provesti projekt Izgradnje vodoopskrbnog sustava. Projektu je dosad izdana građevinska dozvola te se čeka početak radova, a planirani završetak je 2031. S obzirom na velik obuhvat i značajne financijske troškove projekta.

Planirani početak projekta	Planirani završetak projekta	Izvor financiranja
2021.	2027.	Proračun Grada Zaboka, Zagorski vodovod d.o.o.

## 3.3. Razvoj sustava energetike

### 3.3.1. Uspostava centra za pametna rješenja u području energetike (u suradnji s REGEA-om)

Grad Zabok želi se isprofilirati u pametno središte Zagorja u kojem će se primjenjivati moderna smart city rješenja u svim segmentima, a samim time i u energetici. U navedenom području, Grad je dosad blisko surađivao s Regionalnom energetska agencijom Sjeverne Hrvatske (REGEA) te namjerava dosad kvalitetnu suradnju podići na višu razinu uspostavom centra za pametna rješenja u području energetike. Cilj takve suradnje bio bi, osim implementacije najsuvremenijih rješenja u energetska sektoru, i modernizacija Grada te dokaz kako, kroz suradnju s ključnim dionicima razvoja i primjenu najmodernijih tehnologija, Grad može ostvariti uštede u energetska troškovima i napraviti značajan iskorak u području održivosti.

Planirani početak projekta	Planirani završetak projekta	Izvor financiranja
2022.	2027.	Fondovi EU, Državni proračun RH, Proračun Grada Zaboka, REGEA

### 3.3.2. Energetska obnova gradskih objekata

Poticanje održivosti u području energetike i suradnju s građanima u području ostvarivanja vizije energetska učinkovitog Zaboka moguće je ostvariti na niz načina. Glavni među njima su ulaganja u energetska obnovu postojećih objekata. Grad posljednjih godina uvelike ulaže u energetska obnovu objekata u gradskom vlasništvu, a za dodatani iskorak i poticanje suradnje s građanima u ostvarivanju vizije energetska učinkovitog Zaboka, Grad će, u okviru vlastitih nadležnosti i mogućnosti, poticati energetska obnovu gradskih objekata koji nisu isključivo u



vlasništvu Grada. Pružanjem financijskih poticaja, educiranjem građana i promocijom ulaganja u energetska obnova objekata te promocijom svih dostupnih izvora financiranja, Grad namjerava postati referentna točka za sve građane prilikom energetske obnove njihovih objekata. Naravno, osim poticanja građana, Grad namjerava obnoviti i objekte u gradskom vlasništvu kako bi se smanjili režijski troškovi, smanjila rasipanja resursa i poboljšala energetska učinkovitost.

Planirani početak projekta	Planirani završetak projekta	Izvor financiranja
2022.	2027.	Fondovi EU, Državni proračun RH i Proračun Grada Zaboka

### 3.4. Unapređenje okoliša i prostora

#### 3.4.1. Zeleni Zabok - stvaranje zelenih površina na području gradske jezgre

Na području gradske jezgre Zaboka razvoj zelene infrastrukture nije se podudarao s trendovima urbanizacije što je dovelo do manjka zelenih površina u samom središtu grada. Zelena infrastruktura presudna je za čist zrak, ali i kvalitetu života građana te naposljetku privlačnost Grada turistima i posjetiteljima. Takve trendove potrebno je preokrenuti te u skladu s time od Zaboka napraviti grad posvećen okolišu s brojnim zelenim površinama. Želimo li zaista potvrditi svoju sliku Zaboka kao grada bogatog prirodnim bogatstvima, moramo sliku s oboda grada preslikati i u gradsku jezgru. Gradska uprava projekt Zeleni Zabok planira realizirati različitim mjerama kao što su:



- Ozelenjavanje prometnica sadnjom stabala uz prometnice u gradskoj jezgri
- Hortikulturno uređivanje dosad zapuštenih zelenih površina
- Zamjena dotrajale urbane opreme u postojećim parkovima
- Promotivne aktivnosti sadnje stabala koje uključuju i građane

Planirani početak projekta	Planirani završetak projekta	Izvor financiranja
2022.	2027.	Fondovi EU, Državni proračun RH i Proračun Grada Zaboka

### 3.4.2. Bark park

Jedan od planiranih projekata koji će doprinijeti stvaranju nove zelene infrastrukture je i izgradnja Parka za pse - Bark parka. Predviđena lokacija navedenog Parka je pored budućeg rekreacijskog centra reKreatora, u blizini rijeke Krapinice. Smještajem rekreativne i zelene infrastrukture u neposrednoj blizini stvaraju se zone u kojima će se zadržavati velik broj građana. Cilj ovog projekta je odgovoriti na trenutni nedostatak parkova, a konkretnije i parkova za pse koji bi stanovnicima Zaboka učinili boravak u gradu ugodnijim i privlačnijim. Sam Bark park planira se realizirati na način da mu je moguće pristupiti iz rekreativne zone reKreator dok je sam Park podijeljen u nekoliko zona sa tematskim spravama za igru pasa.

Projekt je trenutno spreman za prijavu na nadolazeće pozive za EU sufinanciranje te je od dokumentacije izrađeno: građevinska dozvola, glavni projekt i projektantski troškovnici. U sljedećim fazama bit će potrebna provedba svih planiranih aktivnosti koja će uključivati krajobrazno i infrastrukturno uređenje i opremanje parka.



Planirani početak projekta	Planirani završetak projekta	Izvor financiranja
2021.	2025.	Fondovi EU, Državni proračun i Proračun Grada Zaboka

### 3.4.3. Rekonstrukcija dječjih igrališta, parkova i trgova

Društvena infrastruktura u Zaboku obuhvaća i nezanemariv broj dječjih igrališta, parkova i trgova od kojih nekolicina zahtjeva obnovu. Važnost takve infrastrukture ogleda se u tome što je dostupna svima te je sastavno mjesto okupljanja i društvenog života građana. Cilj projekta je rekonstruirati dječja igrališta i opremiti ih novim, odgovarajućim spravama, hortikulturno urediti parkove i trgove, rekonstruirati pješačke i biciklističke staze i prolaze i osigurati odgovarajuću javnu rasvjetu ugradnjom novih rasvjetnih tijela. Gradske trgove potrebno je dodatno ozeleniti sadnjom novog drveća koje će stvoriti ugodnije okruženje te za ljetnih mjeseci pružiti hlad građanima koji borave na trgovima.

Planirani početak projekta	Planirani završetak projekta	Izvor financiranja
2022.	2027.	Fondovi EU, Državni proračun i Proračun Grada Zaboka

### 3.4.4. Uspostava katastra zelenih površina

Kako bi poboljšao raspolaganje postojećim zelenim površinama i stvaranje novih zelenih površina, Grad Zabok uspostaviti će katastar zelenih površina. Sam katastar je zapravo GIS aplikacija koja je dostupna svim građanima kako bi imali uvid u zelene površine grada i vrste koje se nalaze po određenim gradskim područjima.

Za uspješnu realizaciju projekta potrebno je prikupiti, sistematizirati i inventarizirati podatke o sadržajima javnih gradskih površina kao što su stabla, grmlje, travnjaci, cvjetnjaci, koševi, te

sportska i dječja igrališta kao i njihovu urbanu opremu. Na taj način Grad će moći ponuditi javnosti sve informacije s numeriranim i precizno smještenim sadržajima javnih gradskih površina, ali će i interno moći bolje planirati održavanje i razvoj javne i zelene infrastrukture.

Planirani početak projekta	Planirani završetak projekta	Izvor financiranja
2021.	2023.	Fondovi EU, Državni proračun i Proračun Grada Zaboka

#### PC4: Grad koji povezuje sve svoje stanovnike

##### 4.1. Razvoj prometa

###### 4.1.1. Održivo prometno-prostorno planiranje

Razvoj održivog prometnog sustava jedan od segmenata Plana održive mobilnosti Grada Zaboka i predstavlja dugotrajan društveni proces u kojem se mijenjaju navike građana, vrlo je važno da upravo građani imaju pravo uključivanja u proces planiranja te da mjere Plana budu raspravljane i prihvaćene od strane građana čime se povećava transparentnost procesa planiranja. U svrhu poticanja suvremenog pristupa u kontekstu održivog prometno-prostornog planiranja Grad će provoditi četiri osnovne skupine mjera: mjere integriranog prometnog planiranja, mjere održive mobilnosti u prostorno-planskoj dokumentaciji, mjere jačanja gradskih kapaciteta i mjere promocije održive mobilnosti.

Istaknute inicijative u sklopu održivog prometno-prostornog planiranja:

- provođenje treninga i edukacija za stjecanje znanja o participatornim modelima sudjelovanja građana i relevantnih dionika u procesu donošenja odluka
- provođenje aktivne i pasivne promocije održive urbane mobilnosti.

Planirani početak projekta	Planirani završetak projekta	Izvor financiranja
2021.	2027.	Fondovi EU, Državni proračun i Proračun Grada Zaboka

###### 4.1.2. Razvoj aktivnih oblika prometovanja

Unaprjeđenje aktivnih oblika prometovanja (način prometovanja u kojem se koriste nemotorizirana prijevozna sredstva kao što su bicikl, romobil, pješčenje i sl.) na području Grada Zaboka predviđeno je kroz tri osnovne grupe mjera: razvoj infrastrukture pješačkog prometa, razvoj infrastrukture biciklističkog prometa, popularizacija aktivnih oblika prometovanja.

Istaknute inicijative u sklopu razvoja aktivnih oblika prometovanja:

- izrada studije razvoj aktivnih oblika prometovanja
- uređenje Trga Ksavera Šandora Gjalskog
- izgradnja pješačkog mosta u produžetku Vodovodne ulice
- izrada učinkovite i sigurne mreže biciklističkih prometnica s odgovarajućom popratnom infrastrukturom
- stvaranje imidža Grada Zaboka kao prometno održivog grada
- Biciklistička ruta Pregrada – Krapinske Toplice - Zabok
- Biciklistička ruta Zabok - Začretje – Krapina (ZaZaKr)
- Biciklistička ruta Zabok – Oroslavje (BRZO)

Planirani početak projekta	Planirani završetak projekta	Izvor financiranja
2021.	2027.	Fondovi EU, Državni proračun i Proračun Grada Zaboka

#### 4.1.3. Razvoj sustava javnog prijevoza putnika

Javni gradski prijevoz predstavlja okosnicu održive mobilnosti u urbanim sredinama zbog visokog operativnog kapaciteta u usporedbi s osobnim automobilom, mogućnosti korištenja od strane najvećeg broja stanovnika, te prostorne, ekološke, energetske i ekonomske racionalnosti. Javni gradski prijevoz po prevezenom putniku treba najmanje prostora, ima najniže troškove prijevoza te najmanje zagađuje okoliš od motoriziranih načina putovanja. Sukladno navedenom, javni gradski prijevoz ima važnu ulogu u planovima održive mobilnosti. Unaprjeđenje sustava javnog prijevoza putnika na području Grada Zaboka definirano je kroz dvije osnovne grupe mjera: razvoj željezničkog i autobusnog prijevoza putnika i popularizaciju usluge javnog prijevoza putnika. Istaknute inicijative u sklopu razvoja sustava javnog prijevoza putnika:

- izrada studije razvoja javnog prijevoza putnika na izvedbenoj razini
- uspostavljanje prijevozne usluge u manje povezanim područjima
- implementacija usluge integriranog javnog prijevoza putnika
- povećanje atraktivnosti i popularizacije javnog prijevoza putnika
- izgradnja terminala na prostorima željezničkog i autobusnog kolodvora te željezničkih stajališta
- uvođenje Park&Ride sustava na području oba kolodvora
- provođenje pilot projekta uvođenja komunalne autobusne linije
- poticanje razvoja željeznice kroz modernizaciju željezničke pruge prema Krapini i Varaždinu u kontekstu brze pruge Zagreb - Beč
- sustavna modernizacija željezničkih stajališta Hum Lug i Špičkovina
- izgradnja novih željezničkih stajališta na području Gubaševa, Grabrovca i Opće bolnice Zabok i bolnice hrvatskih veterana

Planirani početak projekta	Planirani završetak projekta	Izvor financiranja
2022.	2027.	Fondovi EU, Državni proračun i Proračun Grada Zaboka

#### 4.1.4. Optimizacija prometa motornih vozila

Nužnost za optimizacijom prometa motornih vozila prije donošenja mjera unaprjeđenja ostalih oblika prometovanja javlja se iz potrebe za racionalizacijom postojećih prometnih površina u svrhu stvaranja preduvjeta za izgradnju infrastrukture održivih oblika prometovanja. Naime, na postojećim cestovnim koridorima u već izgrađenom području Zaboka nedostaje mjesta za izgradnju biciklističkih prometnica, proširenje pješačkih površina ili izgradnju infrastrukture javnog prijevoza, bez da se izgradnja ne provodi na štetu pješaka. Optimizacija prometa motornih vozila predviđena je kroz tri osnovne grupe mjera: organizacija prometnih tokova i razvoj cestovne mreže, unaprjeđenje sustava parkiranja i povećanje sigurnosti i propusne moći. Istaknuti projekti i inicijative u sklopu optimizacije prometa motornih vozila:

- unaprjeđenje prometne povezanosti preko željezničke pruge
- bolja povezanost Zaboka s autocestom A2
- povećanje propusne moći cestovne mreže
- uvođenje jednosmjernog prometa u središtu grada

<ul style="list-style-type: none"> <li>● izgradnja podvožnjaka u Ulici 103. brigade</li> <li>● povećanje sigurnosti na kritičnim točkama i dionicama</li> <li>● optimizacija sustava parkiranja kroz povećanje iskoristivosti parkirališnih mjesta</li> <li>● izrada studije razvoja parkirnog sustava na implementacijskoj razini</li> <li>● stvaranje preuvjeta za preoblikovanje ulica i revitalizaciju gradskog središta</li> <li>● stvaranje preuvjeta za izgradnju kvalitetne mreže biciklističkih prometnica</li> </ul>		
Planirani početak projekta	Planirani završetak projekta	Izvor financiranja
2022.	2027.	Fondovi EU, Državni proračun i Proračun Grada Zaboka

## 4.2. Unapređenje IT infrastrukture

### 4.2.1. Razvoj širokopojasne infrastrukture

IT infrastruktura, a ponajviše ona širokopojasna od sve veće je važnosti u planiranju razvoja pojedine sredine. Osim što je od nedvojbene važnosti za kvalitetu života, pristup internetu putem brze i ultrabrze veze izrazito je važno i za kvalitetu poslovanja te privlačenje novih poduzetnika u Zabok. Trenutačna situacija u Gradu nalaže nužna poboljšanja u pogledu razvoja svjetlovodne infrastrukture koja bi omogućila značajne koristi stanovništvu na prostoru čitavog Grada. Usprkos činjenici da, zbog prostorne konfiguracije, nepostojanju prethodne infrastrukture i malom broju stanovništva, pružatelji telekomunikacijskih usluga ne nalaze komercijalni interes u razvoju svjetlovodne infrastrukture na rubnim naseljima Grada, upravo je pristup širokopojasnoj infrastrukturi jedan od jamaca razvoja navedenih područja budući da bi se njime osigurala jednaka kvaliteta života na svim područjima Grada. Grad će stoga aktivno djelovati i u suradnji s partnerima tražiti potencijalne izvore financiranja i razvijati modele kojima bi se osigurao pristup širokopojasnoj infrastrukturi na svim područjima.

Planirani početak projekta	Planirani završetak projekta	Izvor financiranja
2022.	2025.	Fondovi EU, Proračun Grada Zaboka i privatni investitori

## 4.2. Vremenski plan s financijskom konstrukcijom

VREMENSKI OKVIR								
R.br.	Ciljevi/područja djelovanja/projekti	2021	2022	2023	2024	2025	2026	2027
<b>1. Otvoren i uključiv grad koji potiče obrazovanje, zdravo i kreativno slobodno vrijeme svih svojih stanovnika</b>								
<b>1.1.</b>	<b>Unapređenje sustava obrazovanja</b>							
1.1.1.	Izgradnja područne škole i odjeljenja dječjeg vrtića Zipkica u Špičkovini							
1.1.2.	Izgradnja aneksa OŠ K.Š. Gjalskog							
1.1.3.	Izgradnja Regionalnog centra kompetencija u turizmu i ugostiteljstvu							

<b>1.2.</b>	<b>Razvoj kulture, sporta i društva</b>							
1.2.1.	Izgradnja i upravljanje centrom urbane kulture re-GENERATOR - (cjeline Regenerator i Inkubator)							
1.2.2.	Proširenje Gradske knjižnice K.Š. Gjalski s uključenim dnevnim boravkom za umirovljenike							
1.2.3.	Biciklistička ruta Zabok – Oroslavje (BRZO)							
1.2.4.	Izgradnja biciklističke rute Zabok - Začretje – Krapina (ZaZaKr) i Zabok – Krapinske Toplice - Pregrada							
1.2.5.	Izgradnja rekreacijske staze sa rekreativnim i zabavnim sadržajem uz rijeku Krapinicu (re-KREATOR)							
1.2.6.	Rekonstrukcija i opremanje Sportskog centra Zaseka							
1.2.7.	Izgradnja Gradskog bazena pored Sportske dvorane							
1.2.8.	Poticanje socijalne kohezije i uključivanja stanovnika							
1.2.9.	Unapređenje vatrogastva i civilne zaštite							
<b>1.3.</b>	<b>Unapređenje upravljanja</b>							
1.3.1.	Digitalizacija gradske uprave i ustanova							
1.3.2.	Participativno budžetiranje							
1.3.3.	Program uključivanja i razmjene iskustava s gradskom upravom							
<b>2. Razvojno, poduzetničko i kreativno središte Zagorja</b>								
<b>2.1.</b>	<b>Unapređenje potpore poduzetništvu</b>							
2.1.1.	Izgradnja i upravljanje centrom urbane kulture re-GENERATOR - (cjelina Silos)							
2.1.2.	Razvoj i proširenje gospodarske zone te privlačenje poduzetnika							
<b>2.2.</b>	<b>Razvoj turizma</b>							
2.2.1.	Razvoj selektivnih oblika turizma							
2.2.2.	Razvoj Regionalnog centra kompetentnosti u turizmu i ugostiteljstvu Zabok (RCKTU)							
2.2.3.	Razvoj rekreacijskih i poučnih staza							
<b>2.3.</b>	<b>Poticanje poljoprivrede</b>							
2.3.1.	Poticanje razvoja poljoprivrede kroz suradnju s LAG-om							
2.3.2.	Revitalizacija javne infrastrukture							
<b>3. Zeleni i održivi grad razvijene infrastrukture</b>								
<b>3.1.</b>	<b>Unapređenje sustava gospodarenja otpadom</b>							
3.1.1.	Uspostava reciklažnog dvorišta (samostalno ili u suradnji s JLS)							
3.1.2.	Sanacija odlagališta Gubaševo i priprema infrastrukture za novi sustav odvajanja otpada za RCGO Piškornica							



3.1.3.	Unapređenje gospodarenja otpadom							
<b>3.2.</b>	<b>Unapređenje sustava vodoopskrbe i odvodnje</b>							
3.2.1.	Aglomeracija odvodnje Zabok - Zlatar s izgradnjom pročištača otpadnih voda te zacjevljenje preostalog dijela odvodnje							
3.2.2.	Rekonstrukcija i izgradnja sustava oborinske odvodnje							
3.2.3.	Izgradnja vodoopskrbnog sustava (visoka zona)							
<b>3.3.</b>	<b>Razvoj sustava energetike</b>							
3.3.1.	Uspostava centra za pametna rješenja u području energetike (u suradnji s REGEA-om)							
3.3.2.	Energetska obnova gradskih objekata							
<b>3.4.</b>	<b>Unapređenje okoliša i prostora</b>							
3.4.1.	Zeleni Zabok - stvaranje zelenih površina na području gradske jezgre							
3.4.2.	Bark park							
3.4.3.	Rekonstrukcija dječjih igrališta, parkova i trgova							
3.4.4.	Uspostava katastra zelenih površina							
<b>4. Grad koji povezuje sve svoje stanovnike</b>								
<b>4.1.</b>	<b>Razvoj prometa</b>							
4.1.1.	Održivo prometno-prostorno planiranje							
4.1.2.	Razvoj aktivnih oblika prometovanja							
4.1.3.	Razvoj sustava javnog prijevoza putnika							
4.1.4.	Optimizacija prometa motornih vozila							
<b>4.2.</b>	<b>Unapređenje IT infrastrukture</b>							
4.2.1.	Razvoj širokopojasne infrastrukture							

<b>FINANCIJSKI OKVIR</b>			
R.br.	Ciljevi/područja djelovanja/projekti	Iznos financiranja	Izvor financiranja
<b>1. Otvoren i uključiv grad koji potiče obrazovanje, zdravo i kreativno slobodno vrijeme svih svojih stanovnika</b>			
<b>1.1.</b>	<b>Unapređenje sustava obrazovanja</b>		
1.1.1.	Izgradnja područne škole i odjeljenja dječjeg vrtića Zipkica u Špičkovini	20.000.000,00	Proračun Grada Zaboka i Proračun KZŽ
1.1.2.	Izgradnja aneksa OŠ K.Š. Gjalskog	15.000.000,00	Proračun Grada Zaboka i Proračun KZŽ
1.1.3.	Izgradnja Regionalnog centra kompetencija u turizmu i ugostiteljstvu	60.000.000,00	Europski fond za regionalni razvoj i Proračun KZŽ
<b>1.2.</b>	<b>Razvoj kulture, sporta i društva</b>		

1.2.1.	Izgradnja i upravljanje centrom urbane kulture re-GENERATOR - (cjelina Regenerator i Inkubator)	25.000.000,00	Europski fond za regionalni razvoj i Proračun Grada Zaboka
1.2.2.	Proširenje Gradske knjižnice K.Š. Gjalski s uključenim dnevnim boravkom za umirovljenike	500.000,00	
1.2.3.	Biciklistička ruta Zabok – Oroslavje (BRZO)	14.000.000,00	Kohezijski fond i Proračun Grada Zaboka i Proračun Grada Oroslavja
1.2.4.	Izgradnja biciklističke rute Zabok - Začretje – Krapina (ZaZaKr) i Zabok – Krapinske Toplice - Pregrada	1.000.000,00	Proračun Grada Zaboka
1.2.5.	Izgradnja rekreacijske staze sa rekreativnim i zabavnim sadržajem uz rijeku Krapinicu (re-KREATOR)	4.500.000,00	Europska komisija i Proračun Grada Zaboka
1.2.6.	Rekonstrukcija i opremanje Sportskog centra Zaseka	40.000.000,00	
1.2.7.	Izgradnja Gradskog bazena pored Sportske dvorane	30.000.000,00	Fondovi EU i Proračun Grada Zaboka
1.2.8.	Poticanje socijalne kohezije i uključivanja stanovnika	5.000.000,00	Europski socijalni fond i Proračun Grada Zaboka
1.2.9.	Unapređenje vatrogastva i civilne zaštite	2.000.000,00	EU sufinanciranje, Proračun Grada Zaboka
<b>1.3.</b>	<b>Unapređenje upravljanja</b>		
1.3.1.	Digitalizacija gradske uprave i ustanova	500.000,00	Fond za zaštitu okoliša i energetska učinkovitost i Proračun Grada Zaboka
1.3.2.	Participativno budžetiranje	200.000,00	Proračun Grada Zaboka
1.3.3.	Program uključivanja i razmjene iskustava s gradskom pravom	50.000,00	Proračun Grada Zaboka
<b>2. Razvojno, poduzetničko i kreativno središte Zagorja</b>			
<b>2.1.</b>	<b>Unapređenje potpore poduzetništvu</b>		
2.1.1.	Izgradnja i upravljanje centrom urbane kulture re-GENERATOR - (cjelina Silos)	12.500.000,00	EFRR i Proračun Grada Zaboka
2.1.2.	Razvoj i proširenje gospodarske zone te privlačenje poduzetnika	2.500.000,00	Fondovi EU i Proračun Grada Zaboka
<b>2.2.</b>	<b>Razvoj turizma</b>		
2.2.1.	Razvoj selektivnih oblika turizma	500.000,00	EFRR, Proračun Grada Zaboka
2.2.2.	Razvoj Regionalnog centra kompetentnosti u turizmu i ugostiteljstvu Zabok (RCKTU)	40.000.000,00	EFRR, i Proračun KZZ
2.2.3.	Razvoj rekreacijskih i poučnih staza	200.000,00	EU sufinanciranje, Proračun Grada Zaboka
<b>2.3.</b>	<b>Poticanje poljoprivrede</b>		
2.3.1.	Poticanje razvoja poljoprivrede kroz suradnju s LAG-om	200.000,00	Fondovi EU i Proračun Grada Zaboka
2.3.2.	Revitalizacija javne infrastrukture	Ovisno o obuhvatu investicije	Fondovi EU i Proračun Grada Zaboka
<b>3. Zeleni i održivi grad razvijene infrastrukture</b>			
<b>3.1.</b>	<b>Unapređenje sustava gospodarenja otpadom</b>		
3.1.1.	Uspostava reciklažnog dvorišta (samostalno ili u suradnji s JLS)	Ovisno o obuhvatu investicije	EU sufinanciranje, Proračun Grada Zaboka i

			projektnih partnera
3.1.2.	Sanacija odlagališta Gubaševo i priprema infrastrukture za novi sustav odvajanja otpada za RCGO Piškornica	Ovisno o obuhvatu investicije	EU sufinanciranje, Proračun Grada Zaboka
3.1.3.	Unapređenje gospodarenja otpadom	200.000,00	Proračun Grada Zaboka
<b>3.2.</b>	<b>Unapređenje sustava vodoopskrbe i odvodnje</b>		
3.2.1.	Aglomeracija odvodnje Zabok - Zlatar s izgradnjom pročistača otpadnih voda te zacjevljenje preostalog dijela odvodnje	600.000,00	Fondovi EU, Proračun Grada Zaboka i Zagorski vodovod d.o.o.
3.2.2.	Rekonstrukcija i izgradnja sustava oborinske odvodnje	Ovisno o obuhvatu investicije	Proračun Grada Zaboka Zagorski vodovod d.o.o.
3.2.3.	Izgradnja vodoopskrbnog sustava (visoka zona)	Ovisno o obuhvatu investicije	Proračun Grada Zaboka Zagorski vodovod d.o.o.
<b>3.3.</b>	<b>Razvoj sustava energetike</b>		
3.3.1.	Uspostava centra za pametna rješenja u području energetike (u suradnji s REGEA-om)	Ovisno o modelu suradnje i tipovima projekata	Fondovi EU, Proračun Grada Zaboka, REGEA
3.3.2.	Energetska obnova gradskih objekata	Ovisno o obuhvatu investicija i njihovom broju	Fondovi EU i Proračun Grada Zaboka
<b>3.4.</b>	<b>Unapređenje okoliša i prostora</b>		
3.4.1.	Zeleni Zabok - stvaranje zelenih površina na području gradske jezgre	Ovisno o obuhvatu investicija i njihovom broju	Fondovi EU i Proračun Grada Zaboka
3.4.2.	Bark park	650.000,00	EU sufinanciranje, Proračun Grada Zaboka
3.4.3.	Rekonstrukcija dječjih igrališta, parkova i trgova	Ovisno o obuhvatu investicija i njihovom broju	EU sufinanciranje, Proračun Grada Zaboka
3.4.4.	Uspostava katastra zelenih površina	50.000,00	Fondovi EU i Proračun Grada Zaboka
<b>4. Grad koji povezuje sve svoje stanovnike</b>			
<b>4.1.</b>	<b>Razvoj prometa</b>		
4.1.1.	Održivo prometno-prostorno planiranje	Ovisno o obuhvatu investicije	Fondovi EU i Proračun Grada Zaboka
4.1.2.	Razvoj aktivnih oblika prometovanja	Ovisno o obuhvatu investicije	Fondovi EU i Proračun Grada Zaboka
4.1.3.	Razvoj sustava javnog prijevoza putnika	Ovisno o obuhvatu investicije	Fondovi EU i Proračun Grada Zaboka
4.1.4.	Optimizacija prometa motornih vozila	Ovisno o obuhvatu investicije	Fondovi EU i Proračun Grada Zaboka
<b>4.2.</b>	<b>Unapređenje IT infrastrukture</b>		
4.2.1.	Razvoj širokopojasne infrastrukture	Ovisno o obuhvatu investicije	EU sufinanciranje, Proračun Grada Zaboka i privatni investitori

# 5. PROVEDBA

## 5.1. Odgovornosti za provedbu i praćenje provedbe

Za provedbu Plana razvoja nadležna je Gradska uprava Zaboka na čelu s gradonačelnikom kao odgovornom osobom. Grad Zabok koordinira procesom koji ima za cilj realizaciju mjera razvoja grada sukladno terminskom planu. Gradonačelnik je odgovoran za redovno izvještavanje o provedbi Plana i uspješnosti zadanih ciljeva. Na godišnjoj osnovi, krajem svake kalendarske godine, a najkasnije do 20. prosinca revidirat će se i pripremiti operativni plan za sljedeću godinu. U Operativnom planu detaljno se razrađuju zadaci kao i poimence dodjeljuju odgovornosti i rokovi za provedbu konkretnih zadataka, koji predstavljaju nužne korake za postizanje ciljeva strategije. Praćenje provedbe se odvija na način da odgovorna osoba priprema godišnja izvješća o provedbi. Gradsko vijeće zaprima i odobrava godišnja izvješća te daje preporuke za unaprjeđenje izvršavanja.

## 5.2. Izvještavanje, praćenje i ocjena uspješnosti

Izvještavanje i praćenje provedbe provodi se kroz sustav godišnjih izvješća koje priprema vodstvo Gradske uprave Zaboka, a odobrava Gradsko vijeće. Godišnja izvješća o provedbi daju ocjenu provedbe Plana razvoja navodeći jesu li planirane aktivnosti provedene u potpunosti, djelomično (u postotku) ili nisu uopće. Uz to, Godišnje izvješće donosi podatke o razini postizanja indikatora za pojedinačne mjere te prijedlog korektivnih mjera, ukoliko se procjenjuje da se ta razina ne približava ciljanim vrijednostima adekvatnom dinamikom. Ukoliko potrebe provedbe nalažu, gradonačelnik ili Gradsko vijeće mogu predložiti reviziju Plana razvoja kako bi se sadržaj uskladio s eventualnim novonastalim okolnostima ili poteškoćama u provedbi. Kako bi na operativnoj razini upravljali provedbom i prikupljali podatke potrebne za pripremu Godišnjih izvješća o provedbi, vodstvo Grada održavat će interne sastanke s radnom skupinom i širim krugom dionika radi internog praćenja napretka u provedbi Strategije.

# 6. PRILOZI

## Popis slika

<i>Slika 1. Zabok s pripadajućim naseljima</i>	9
<i>Slika 2. Kretanje broja stanovnika Grada Zaboka od 1857. do 2020. godine</i>	12
<i>Slika 3. Broj stanovnika po naseljima administrativnog područja grada Zaboka</i>	13
<i>Slika 4. Kretanje broja zaposlenih u pravnim osobama od 2011. do 2020. godine</i>	14
<i>Slika 5. Kretanje registrirane nezaposlenosti i zaposlenosti Grada Zaboka od 2011. – 2019. godine</i>	14
<i>Slika 6. Polaznici vrtića, učenici osnovnih i srednjih škola upisani 2018./2019. u Zaboku</i>	17
<i>Slika 7. Broj upisanih studenata prema studijima u Zaboku od 2017.-2020.</i>	18
<i>Slika 8. Kretanje BDP-a po stanovniku u KZZ i RH 2007.-2018.</i>	27
<i>Slika 9. Kretanje broja poduzetnika Krapinsko-zagorske županije 2014.-2019.</i>	29
<i>Slika 10. Gustoća prometnica</i>	35
<i>Slika 11. Bežični pristup brzini više od 100 Mbit/s</i>	48
<i>Slika 12. Brzina korištenja nepokretnog širokopojasnog pristupa</i>	49
<i>Slika 13. Pokrivenost mrežom širokopojasnog pristupa</i>	49

## Popis tablica

<i>Tablica 1. Kulturno-povijesno naslijeđe Grada Zaboka</i>	19
<i>Tablica 2. Indeks razvijenosti Krapinsko-zagorske županije i Zaboka</i>	26
<i>Tablica 3. Kretanje BDP-a 2007. – 2018. (u mil. HRK)</i>	26
<i>Tablica 4. Struktura djelatnosti trgovačkih društava na području Zaboka u travnju 2020. godine prema NKD 2007. klasifikaciji</i>	28
<i>Tablica 5. Najveći gospodarski subjekti u Zaboku prema ostvarenom prihodu u 2020. godini</i>	29
<i>Tablica 6. Obrti u Zaboku prema djelatnostima 2019. godine</i>	31

<i>Tablica 7. Osnovni pokazatelji turističkih kretanja u Gradu Zaboku 2016.-2019.</i>	32
<i>Tablica 8. Vrste smještajnih objekata u Gradu Zaboku 2016.-2019.</i>	33
<i>Tablica 9. Količine prikupljenog otpada po vrstama u 2019. godini</i>	39
<i>Tablica 10. Osnovni tehnički podaci o vodoopskrbnom sustavu KZŽ</i>	41
<i>Tablica 11. Pregled ostvarenja proračuna Grada Zaboka za razdoblje 2016.-2020. i Plan za 2021. godinu</i>	46
<i>Tablica 12. Postojeća pametna rješenja u Gradu Zaboku</i>	48