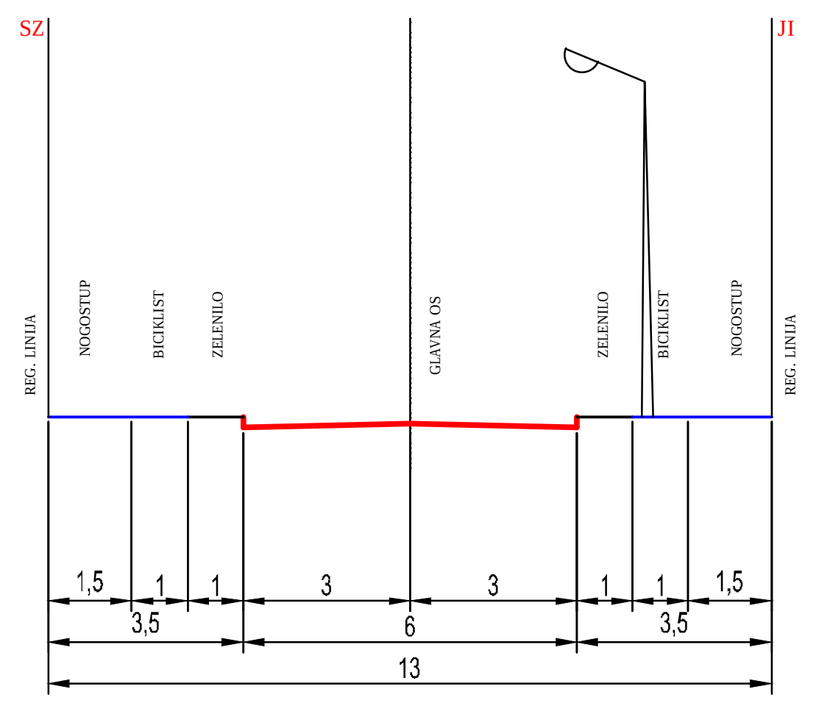

KARAKTERISTIČNI POPREČNI PRESJEK 1

KOMUNALNA INFRASTRUKTURA	Ek	E	/	P	V	\	Ek	E	K
UDALJENOST OD OSI	6,50	5,00	3,50 3,00	1,00	0,00 1,00	3,00	4,00	5,00	6,50
ŠIRINA POJASA	1,50	1,50	0,5	2,00	2,00	2,00	1,00	1,00	1,50

KARAKTERISTIČNI POPREČNI PRESJEK 2

KOMUNALNA INFRASTRUKTURA	Ek	E	/	P	V	\	K	\	E	Ek
UDALJENOST OD OSI	6,50	5,00	3,50 3,00	1,00	0,00 1,00	2,00		4,00 4,50	5,50	6,50
ŠIRINA POJASA	1,50	1,50	0,5	2,00	2,00	1,00	2,00	0,5	1,00	1,00

KARAKTERISTIČNI POPREČNI PRESJEK 3

KOMUNALNA INFRASTRUKTURA	Ek	E	/	P	V	K	Ek	\	E
UDALJENOST OD OSI	6,50	5,00	3,50 3,00	1,00	0,00 1,00	3,00	4,00	5,50	6,50
ŠIRINA POJASA	1,50	1,50	0,5	2,00	2,00	2,00	1,00	1,50	1,00

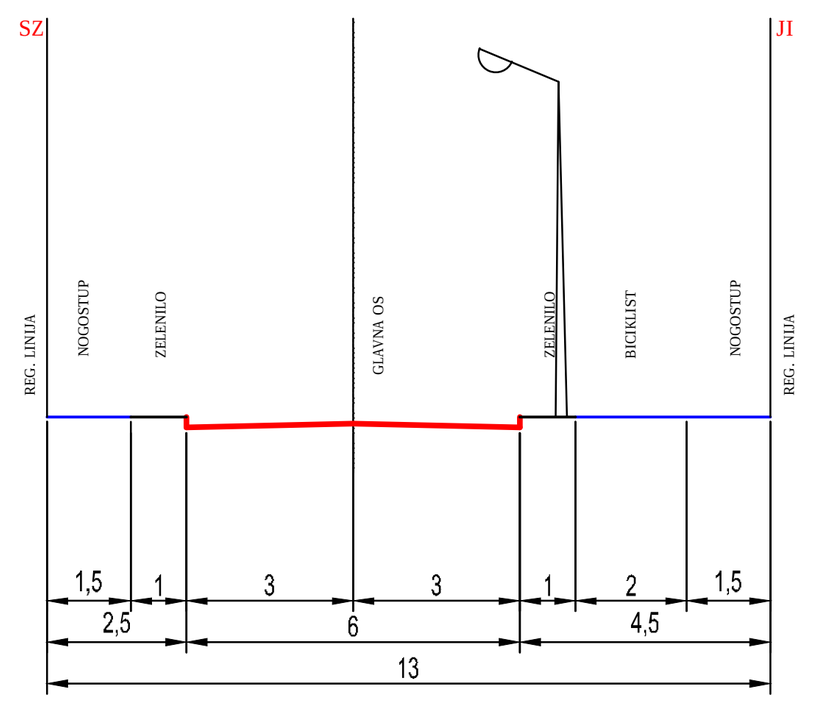

KARAKTERISTIČNI POPREČNI PRESJEK 3*

KOMUNALNA INFRASTRUKTURA	Ek	E	/	K	V	P	\	Ek	E
UDALJENOST OD OSI	5,50	4,50	3,50 3,00	1,00	0,00 1,00	3,00	4,50	6,00	7,50
ŠIRINA POJASA	1,00	1,00	0,5	2,00	2,00	2,00	1,50	1,50	1,50

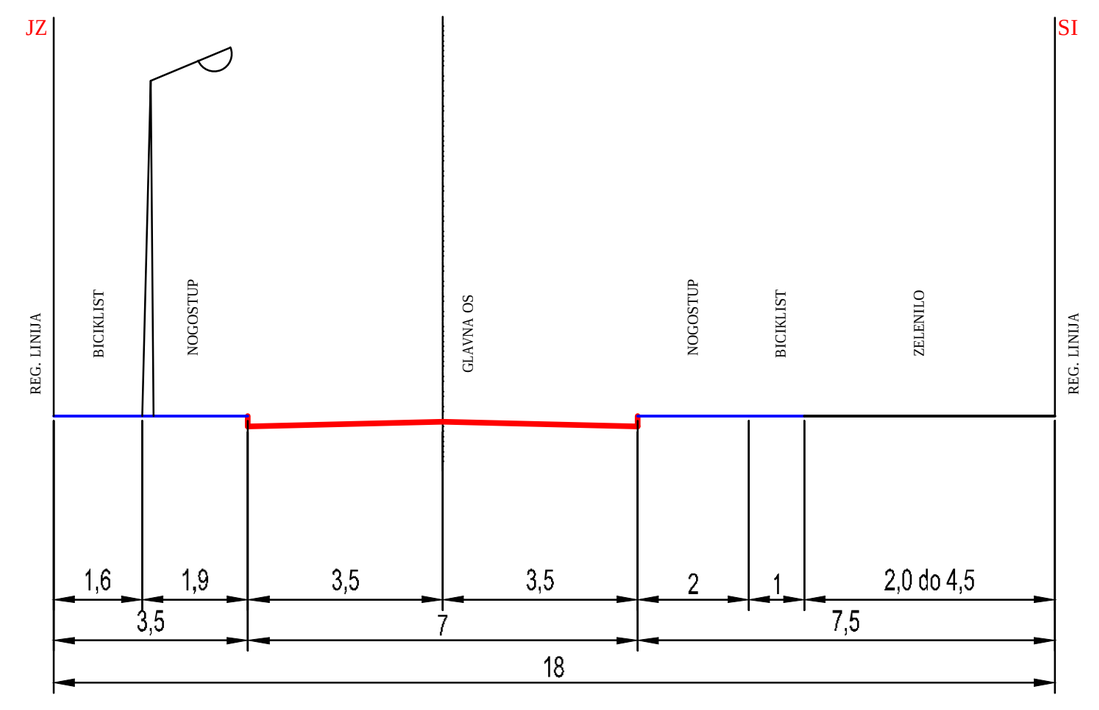

KARAKTERISTIČNI POPREČNI PRESJEK 4

KOMUNALNA INFRASTRUKTURA	Ek	E	/	P	K	V	\	E	Ek	\
UDALJENOST OD OSI	7,00	6,00	5,00	3,00	1,00	0,00 1,00	3,00 3,50	4,50	5,50	
ŠIRINA POJASA	1,00	1,00	2,00	2,00	2,00	2,00	0,5	1,00	1,00	

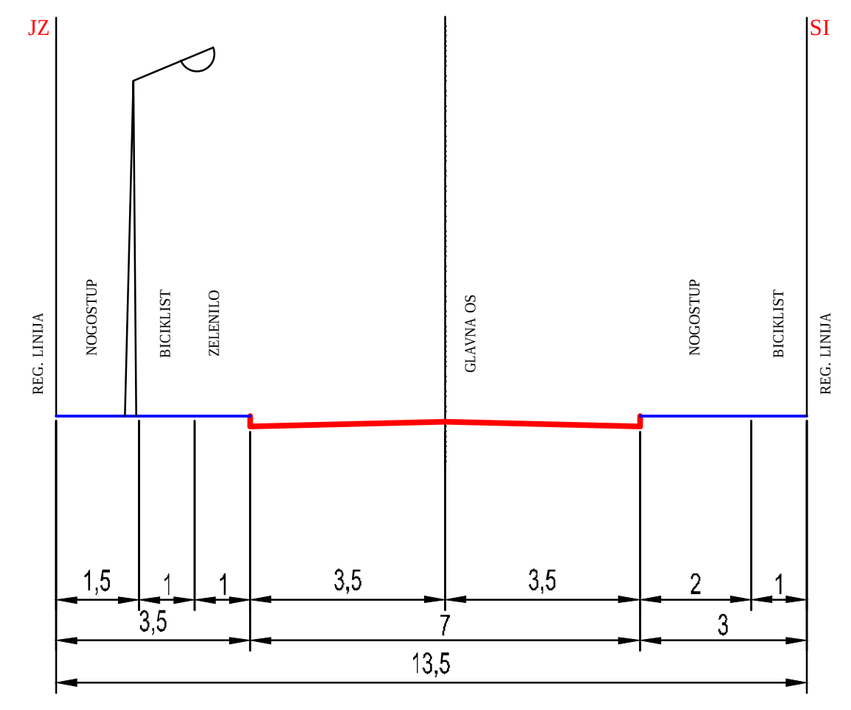

KARAKTERISTIČNI POPREČNI PRESJEK 5

KOMUNALNA INFRASTRUKTURA	Ek	E	/	P	K	V	\	E	Ek
UDALJENOST OD OSI	7,00	6,00	4,50	3,00	1,00	0,00 1,00	3,00	4,50	5,50 6,50
ŠIRINA POJASA	1,50	1,00	1,50	2,00	2,00	2,00	1,50	1,00	1,00

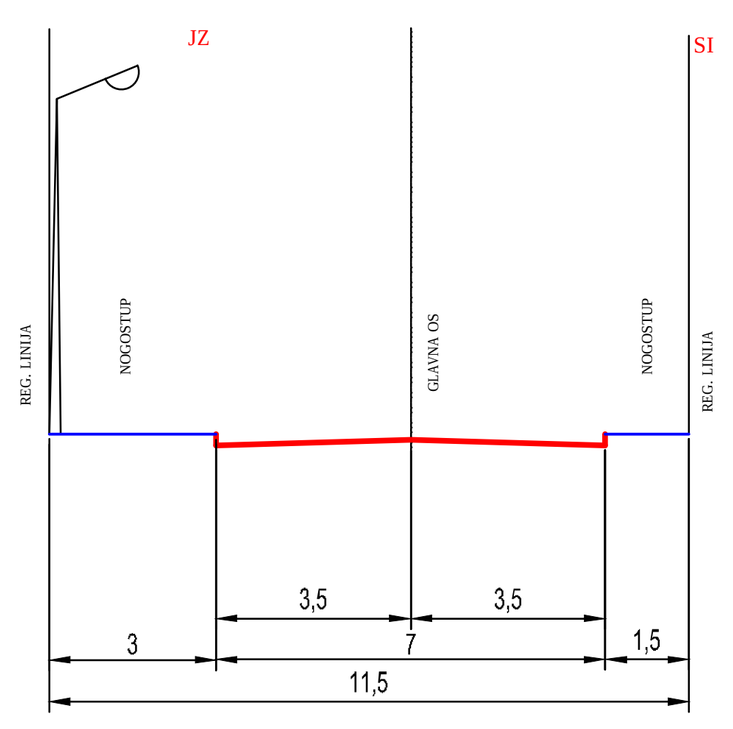

KARAKTERISTIČNI POPREČNI PRESJEK 7

KOMUNALNA INFRASTRUKTURA	E	Ek	/	P	V	K	/	Ek	E
UDALJENOST OD OSI	6,50	5,50	4,50	1,50	0,00	1,00	2,50	3,50	4,40 5,00
ŠIRINA POJASA	1,0	1,0	3,0	1,5	1,0	1,5	1,0	0,9	0,6

KARAKTERISTIČNI POPREČNI PRESJEK 8

KOMUNALNA INFRASTRUKTURA	E	/	V	Ek	/	V	P	K	\	E	\	E	Ek
UDALJENOST OD OSI	12,25	11,25	9,75	6,75	5,25	3,00	1,00	0,00 1,00	3,00	5,25	6,25	11,75	12,75 13,75
ŠIRINA POJASA	1,00	1,50	3,00	1,50	2,25	2,00	2,00	2,00	2,25	1,00	5,50	1,00	1,00

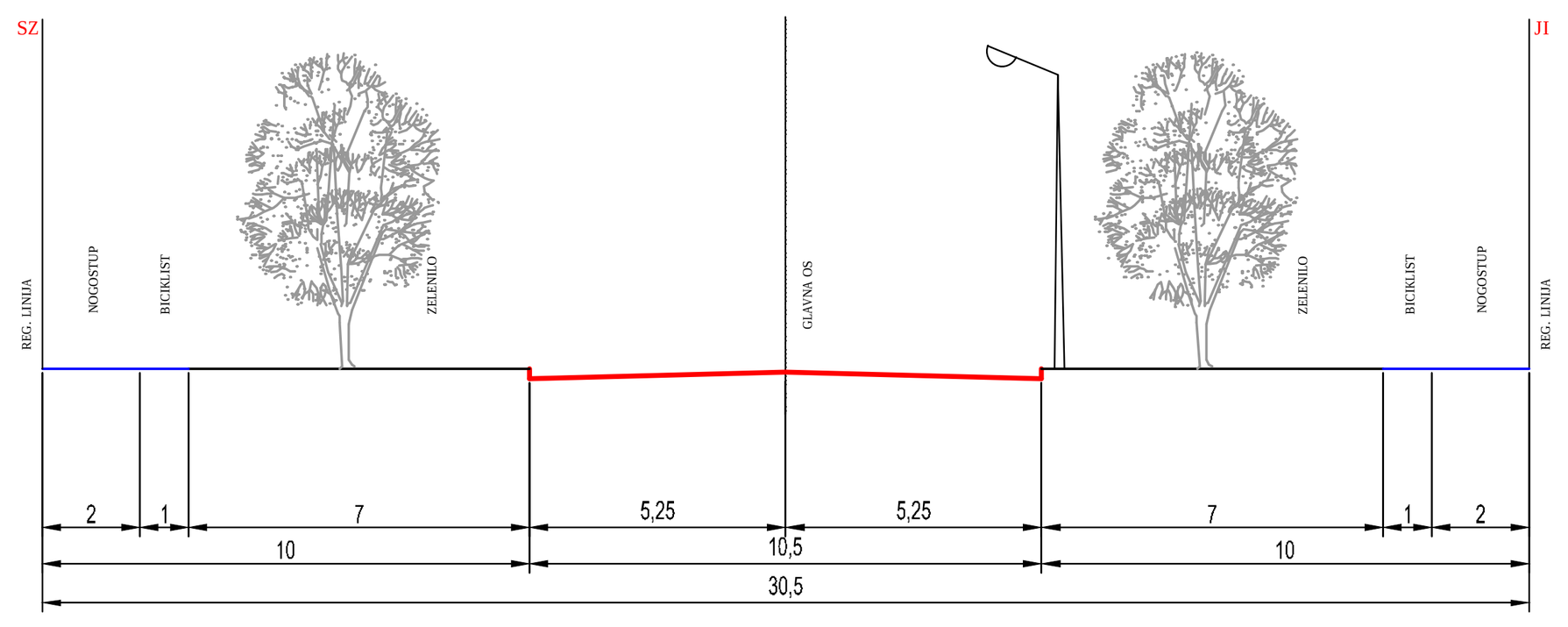

KARAKTERISTIČNI POPREČNI PRESJEK 9

KOMUNALNA INFRASTRUKTURA	V	Ek	/	\	E	\	E	Ek
UDALJENOST OD OSI	15,25	7,25	5,25	0,00	5,25	6,25	13,25	14,25 15,25
ŠIRINA POJASA	8,0	2,00	5,25	5,25	1,00	7,00	1,00	1,00

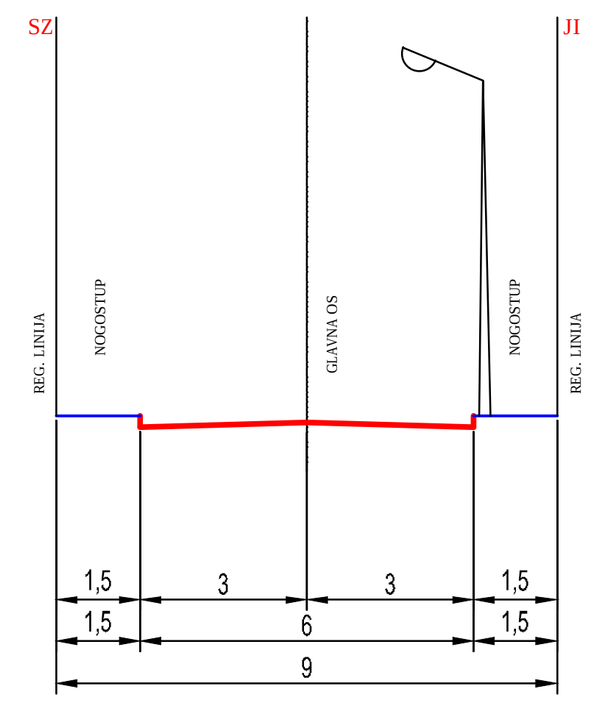

KARAKTERISTIČNI POPREČNI PRESJEK 10

KOMUNALNA INFRASTRUKTURA	E	Ek	P	K	V	E	Ek
UDALJENOST OD OSI	4,50	3,60	3,00	1,00	0,00 1,00	3,00	3,60 4,50
ŠIRINA POJASA	0,9	0,6	2,00	2,00	2,00	0,6	0,9

KARAKTERISTIČNI POPREČNI PRESJEK 11

KOMUNALNA INFRASTRUKTURA	E	Ek	P	V	K	E	Ek
UDALJENOST OD OSI	4,50	3,60	3,00	1,00	0,00 1,00	3,00	3,60 4,50
ŠIRINA POJASA	0,9	0,6	2,00	2,0	2,00	0,6	0,9

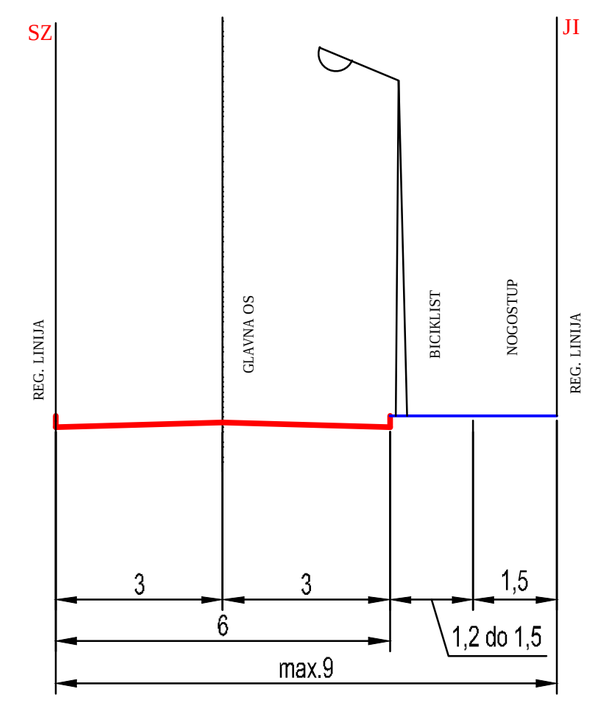

KARAKTERISTIČNI POPREČNI PRESJEK 10*

KOMUNALNA INFRASTRUKTURA	E	Ek	P	K	V	E	Ek
UDALJENOST OD OSI	3,00	2,10	1,50	0,00 0,50	2,50	4,50	5,10 6,00
ŠIRINA POJASA	0,9	0,6	2,00	2,00	2,00	0,6	0,9

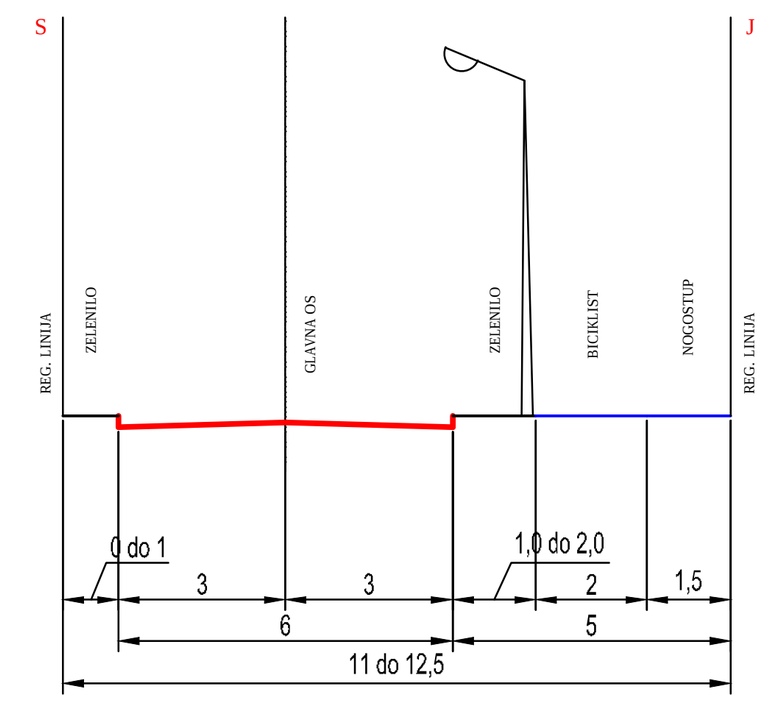

KARAKTERISTIČNI POPREČNI PRESJEK 12

KOMUNALNA INFRASTRUKTURA	E	Ek	P	K	V	E	Ek
UDALJENOST OD OSI	4,00	3,10	2,50	0,50	0,00 1,50	6,50	7,10 8,00
ŠIRINA POJASA	0,9	0,6	2,00	2,00	5,0	0,6	0,9

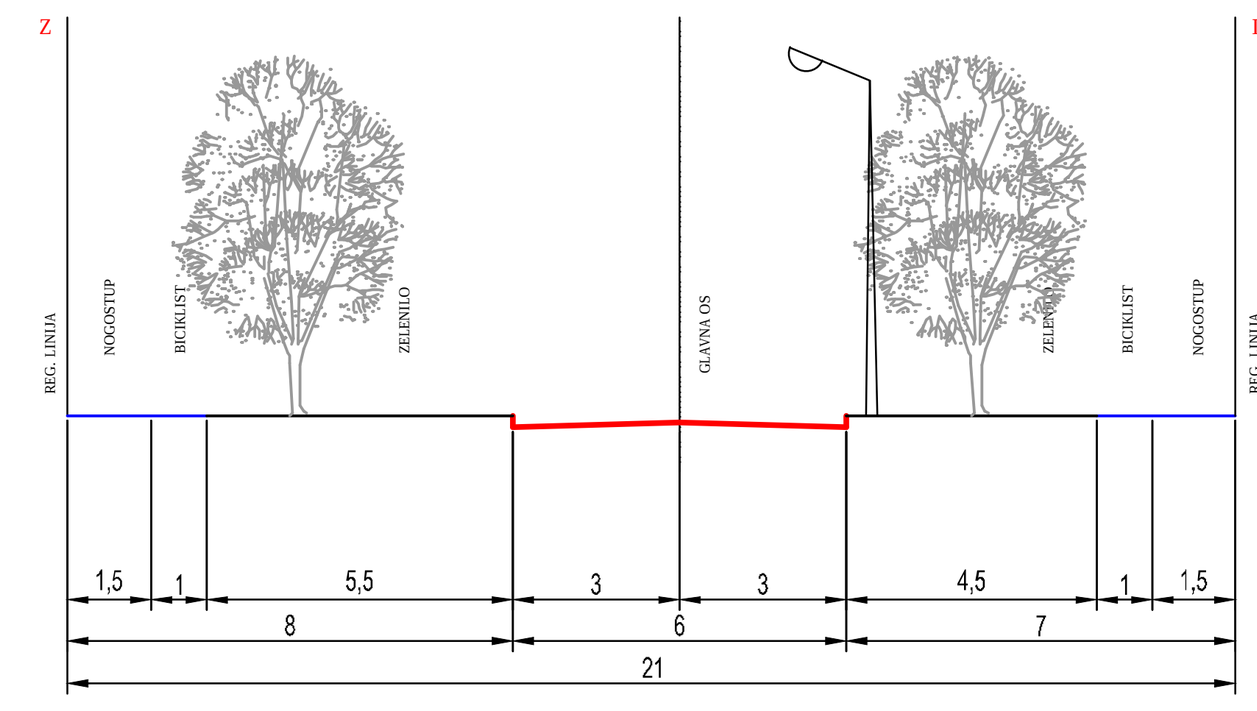

KARAKTERISTIČNI POPREČNI PRESJEK 13

KOMUNALNA INFRASTRUKTURA	E	/	Ek	/	P	K	V	E	\	E	Ek
UDALJENOST OD OSI	11,00	10,00	6,00	5,00	3,00	1,00	0,00 1,00	3,00	4,00	8,00	9,00 10,00
ŠIRINA POJASA	1,00	4,00	1,00	2,00	2,00	2,00	2,00	1,00	4,00	1,00	1,00

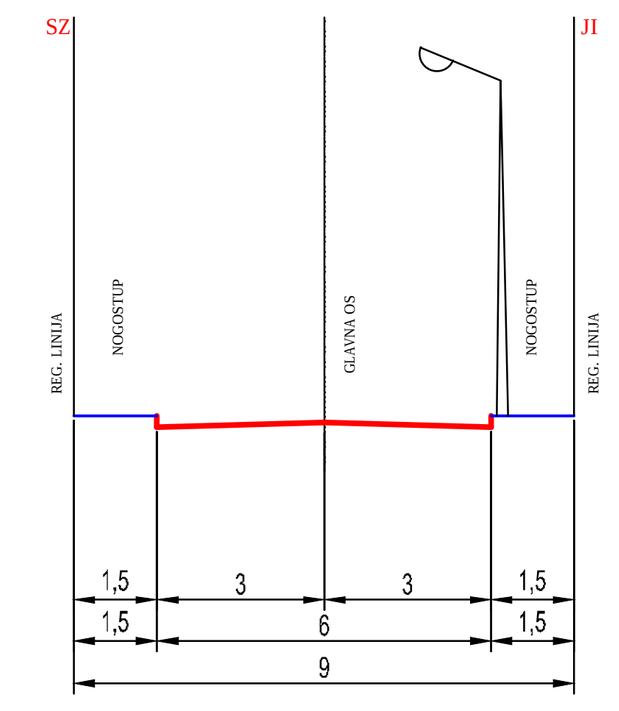

KARAKTERISTIČNI POPREČNI PRESJEK 14

KOMUNALNA INFRASTRUKTURA	E	Ek	/	P	K	V
UDALJENOST OD OSI	4,50	3,60	3,00	1,50	0,00 0,50	2,50 4,50
ŠIRINA POJASA	0,9	0,6	1,50	2,00	2,00	2,00

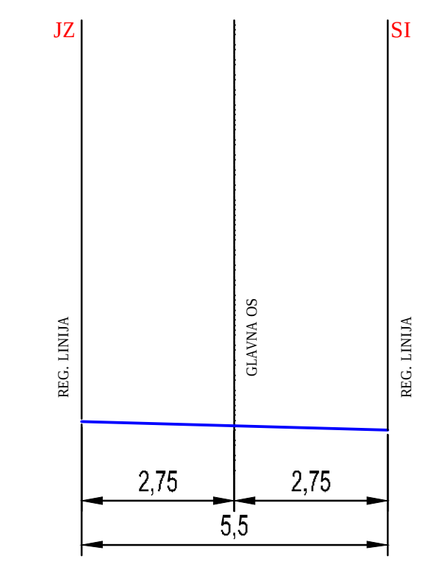

KARAKTERISTIČNI POPREČNI PRESJEK 15

KOMUNALNA INFRASTRUKTURA	E	Ek	P	K	V
UDALJENOST OD OSI	2,75	2,15	1,25	0,00 0,25	1,75 2,75
ŠIRINA POJASA	0,6	0,9	1,50	1,50	1,00

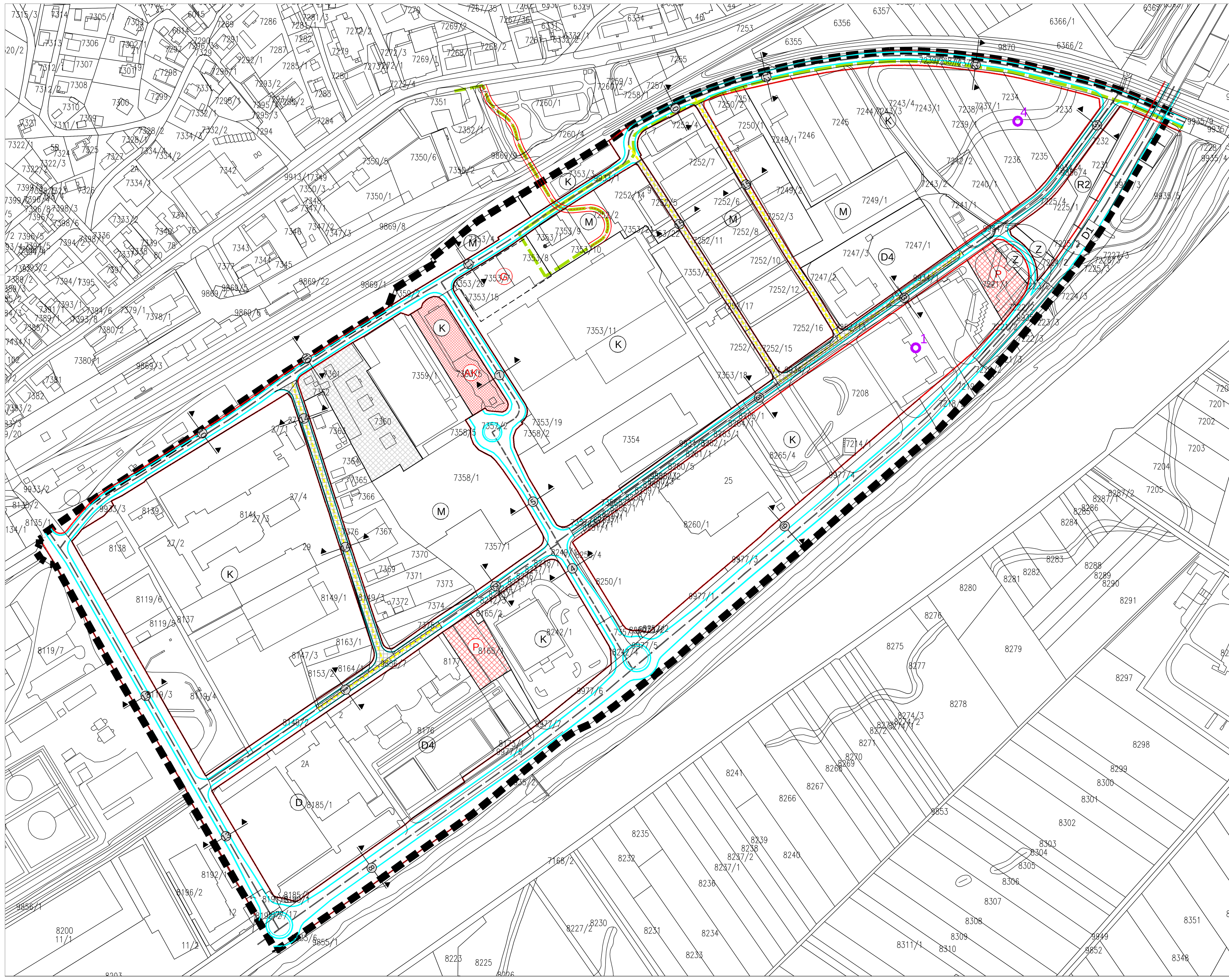

GRANICE

GRANICA OBUHVATA PLANA

RAZVOJ I UREĐENJE NASELJA

- (M) MJEŠOVITA NAMJENA
- (D) JAVNA I DRUŠTVENA NAMJENA – školska - D4, ~~visoko učilište - D5~~ — namjena D5 - briše se (1)
- (K) GOSPODARSKA NAMJENA-PRETEŽITO POSLOVNA
- (R) ŠPORTSKO REKREACIJSKA NAMJENA – rekreacija - R2
- (Z) ZAŠTITNE ZELENE POVRŠINE

PROMET
CESTOVNI PROMET

- KORIDOR ULICE / RUBNJAK ULICE
- GLAVNE MJESNE ULICE
- SABIRNE ULICE
- KOLNO PJEŠAČKE ULICE
- PJEŠAČKE POVRŠINE (TRG)
- (AK) AUTOBUSNI KOLODVOR
- (P) JAVNI PARKING
- (G) PODZEMNA GARAŽA
- NATHODNIK (BICIKLISTIČKI MOST) IZNAD ŽELJEZNIČKE PRUGE (djelomično izvan obuhvata UPU-a)
- (1) OZNAKA PRESJEKA ULICE
- D1 DRŽAVNA CESTA (DC D1)
- BICIKLISTIČKA TRASA ZABOK - OROSLAVJE (dio unutar obuhvata UPU-a)

oznake izmjena i dopuna na kartografskim prikazima prijedloga Plana:

(1) - broj je prema popisu iz prikaza "0. izmjene i dopune"

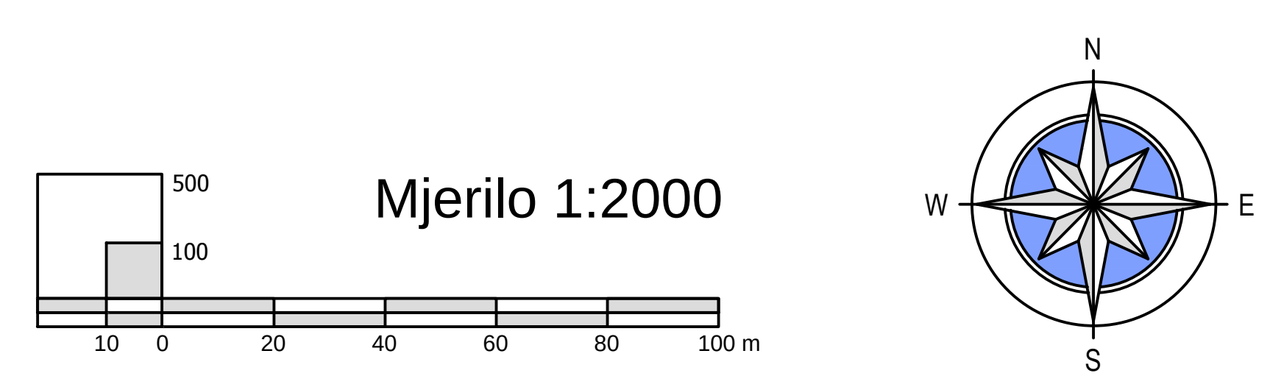

Mjerilo 1:2000

Županija:	KRAPINSKO-ZAGORSKA ŽUPANIJA
Općina/Grad:	GRAD ZABOK
Naziv prostornog plana: **URBANISTIČKI PLAN UREĐENJA "CENTAR 3" Zabok** IV. izmjene i dopune	
Naziv kartografskog prikaza: PROMETNA, ULIČNA I KOMUNALNA INFRASTRUKTURNA MREŽA: PROMETNA I ULIČNA MREŽA	
Broj kartografskog prikaza: 2.	Mjerilo kartografskog prikaza: 1:2000
Odluka Gradskog vijeća Grada Zaboka o izradi IV. izmjena i dopuna Urbanističkog plana uređenja - "Centar 3" Zabok: "Službeni glasnik Krapinsko-zagorske županije" broj 20/2023.	Odluka Gradskog vijeća Grada Zaboka o donošenju IV. izmjena i dopuna Urbanističkog plana uređenja - "Centar 3" Zabok: "Službeni glasnik Krapinsko-zagorske županije" broj xx/202x.
datum objave Javne rasprave: 27.10.2023. - u "Večernjem listu" - na oglasnoj ploči Grada Zaboka i na službenim mrežnim stranicama: - Ministarstva prostornoga uređenja, graditeljstva i državne imovine - Grada Zaboka	Javni uvid je održan: od: 6.11.2023. do: 13.11.2023.
Pečat tijela odgovornog za provođenje javne rasprave: M.P.	Odgovorna osoba za provođenje javne rasprave: Danijel Tuđa, ing.građ.
Pravna osoba koja je izradila plan: arting d.o.o. za projektiranje, izvođenje i nadzor, Bjelovar, Strossmayerova 4	
Pečat pravne osobe koja je izradila plan: M.P.	Odgovorna osoba: Vanja Gezi, dipl.ing.arh.
Pečat odgovornog voditelja izrade plana: M.P.	Odgovorni voditelj izrade Nacrta prijedloga IV. izmjena i dopuna Urbanističkog plana uređenja - "Centar 3" Zabok: Marijan Gezi, dipl.ing.arh, ovlašteni arhitekt-urbanist
Stručni tim u izradi plana: 1. Marijan Gezi, dipl.ing.arh	2. Vesna Hršak, dipl.ing.arh 3. Snježana Brkljačić, dipl.ing.arh
Pečat Gradskog vijeća Grada Zaboka: M.P.	Predsjednik Gradskog vijeća Grada Zaboka: Dragutin Črnjević
Istovjetnost ovog prostornog plana s izvornikom ovjerava: (ime, prezime i potpis)	Pečat nadležnog tijela: M.P.

prijedlog Plana